

**Verkennd Bodemonderzoek**

**Slievenstraat  
Someren**

**rapport 3237R001-3**

datum: 27 december 2016  
opdrachtgever:



Niets uit deze uitgave mag worden vermenigvuldigd en / of openbaar gemaakt zonder schriftelijke toestemming van Archimil BV. Op al onze werkzaamheden zijn de algemene leveringsvoorwaarden van toepassing, zoals gedeponeerd bij de Kamer van Koophandel te Eindhoven, onder nummer 17159750.

## VERANTWOORDING



R. Meulepas  
Adviseur



Ing. B. van den Bosch  
Teamleider

## SAMENVATTING

Voor een verklaring van de gebruikte terminologie met betrekking tot eventuele verontreinigingen verwijzen wij naar de 'circulaire bodemsanering 2013' en het 'besluit bodemkwaliteit'. Op een terrein aan de Slievenstraat te Someren is een verkennend bodemonderzoek uitgevoerd zoals voorgeschreven in de Nederlandse norm NEN 5740.

De geografische gegevens van de onderzoekslocatie staan weergegeven in het volgende overzicht:

Gemeente	Someren	
Adres	Slievenstraat te Someren	
Kadastraal	Sectie: M	Nr: 927
Coördinaten	X: 177,254	Y: 377,931
Oppervlakte locatie	Ca 1980 m <sup>2</sup>	

Het onderzoek is uitgevoerd op basis van de resultaten van het vooronderzoek van de onderzoekslocatie en de directe omgeving. Op basis van de in het vooronderzoek verzamelde gegevens kan de locatie voorsnog als niet-verdacht worden beschouwd. Veld- en laboratoriumwerkzaamheden zijn derhalve uitgevoerd conform de strategie onverdacht uit de NEN 5740.

Uit het onderzoek volgt dat de grond uit de bovenlaag (0 tot 0,5 à 1,0 m-mv) plaatselijk zeer licht verontreinigd is met zink. De grond uit de onderlaag (0,5 à 1,0 m-mv tot 2 m-mv) is niet verontreinigd met één van de componenten waarop is onderzocht. Het grondwater is licht tot matig verontreinigd met zware metalen en licht verontreinigd met naftaleen.

Naar aanleiding hiervan merken wij op dat er ons inziens, op basis van de onderzoeksresultaten, geen restricties gesteld behoeven te worden aan aan- of verkoop van of toekomstige bouwactiviteiten op de onderzochte locatie.

Hoewel beoordeeld zou kunnen worden dat gelet op de aangetroffen concentratie aan nikkel in het grondwater ter plaatse van peilbuis 101 een nader onderzoek naar herkomst en verspreiding zou moeten worden ingesteld achten wij een nader onderzoek in onderhavig geval niet van toegevoegde waarde. Aangezien direct contact met het grondwater niet te verwachten is blijft het risico uit oogpunt van volksgezondheid en milieuhygiëne beperkt. Het is echter raadzaam om geen freatisch grondwater te gebruiken voor consumptieve doeleinden, zoals het besproeien van gewassen en/of drinken van dieren.

Indien, bijvoorbeeld bij bouwactiviteiten, grond vrijkomt die op een andere locatie zal worden hergebruikt dan dient bepaald te worden wat de kwaliteit is in het kader van het besluit bodemkwaliteit.

## **INHOUDSOPGAVE**

### **SAMENVATTING**

<b>1</b>	<b>INLEIDING EN DOEL VAN HET ONDERZOEK.....</b>	<b>1</b>
<b>2</b>	<b>VOORONDERZOEK.....</b>	<b>3</b>
2.1	GEOGRAFISCHE GEGEVENS.....	3
2.1.1	Milieuvergunningen.....	4
2.1.2	Bodemonderzoeken.....	4
2.2	TOEKOMSTIG GEBRUIK .....	5
2.3	BODEMOPBOUW EN (GEO-)HYDROLOGIE .....	5
2.4	BODEMKWALITEIT .....	6
2.5	CONCLUSIE VOORONDERZOEK .....	6
<b>3</b>	<b>OPZET EN UITVOERING VAN HET ONDERZOEK.....</b>	<b>7</b>
3.1	OPZET BODEMONDERZOEK .....	7
3.2	ANALYSEPAKKETTEN .....	7
3.3	UITVOERING BODEMONDERZOEK .....	8
<b>4</b>	<b>WIJZE VAN BEOORDELEN EN INTERPRETATIE.....</b>	<b>9</b>
<b>5</b>	<b>RESULTATEN.....</b>	<b>10</b>
5.1	VELDWERK GROND .....	10
5.2	AANPASSING ONDERZOEKSOPZET .....	10
5.3	VELDWERK GRONDWATER .....	10
5.4	ANALYSERESULTATEN.....	10
5.4.1	Grondmengmonsters.....	11
5.4.2	Grondwatermonsters.....	11
<b>6</b>	<b>CONCLUSIES EN AANBEVELINGEN .....</b>	<b>12</b>
	<b>TABELLEN.....</b>	<b>14</b>
	Bijlage 1 .....	overzichtstekening
	Bijlage 2 .....	vooronderzoek
	Bijlage 3 .....	locatie en boringen
	Bijlage 4 .....	boorstaten
	Bijlage 5 .....	analyseresultaten
	Bijlage 6 .....	referenties

## 1 INLEIDING EN DOEL VAN HET ONDERZOEK

In verband met de voorgenomen herontwikkeling aan de Slievenstraat te Someren is door n schriftelijk opdracht verleend om een verkennend bodemonderzoek op bovengenoemde locatie uit te voeren.

Het doel van het onderzoek bestaat uit het verkrijgen van inzicht in de kwaliteit van de grond en het freatische grondwater op het te onderzoeken terrein. Voor de milieuhygiënische verklaring kan dit onderzoek *dienen als bewijs* voor de kwaliteit van de ontvangende bodem (Regeling bodemkwaliteit artikel 4.3.4) in het kader van het Besluit Bodemkwaliteit.

Het onderzoek is uitgevoerd op basis van NEN 5740 [2] conform de BRL2000 met bijhorende protocollen van de Stichting Infrastructuur Kwaliteitsboring Bodemonderzoek [3]. De grondmengmonsters en het grondwatermonster zijn geanalyseerd op de parameters welke opgenomen zijn in het NEN-pakket of op eventueel verdachte componenten. De analyseresultaten zijn getoetst aan de achtergrond-, streef- en interventiewaarden, zoals vermeld in de Circulaire bodemsanering 2013 [8].

Het rapport is als volgt opgebouwd:

Hoofdstuk 2 geeft een beschrijving van de verzamelde gegevens van de onderzoekslocatie en/ of de daaromheen liggende percelen, welke tijdens het vooronderzoek naar voren zijn gekomen. De opzet en uitvoering van het onderzoek worden besproken in hoofdstuk 3. In hoofdstuk 4 wordt het toetsingskader van de resultaten gepresenteerd waarna in hoofdstuk 5 de gevonden resultaten besproken zullen worden. Tot slot worden in hoofdstuk 6 de conclusies besproken en worden enkele aanbevelingen gedaan. De in de tekst aangehaalde literatuurbronnen zijn opgenomen in bijlage 6.

Contactpersoon voor de opdrachtgever was de heer Valk.



**Luchtfoto onderzoekslocatie en omgeving**

## 2 VOORONDERZOEK

Het vooronderzoek met betrekking tot het bodemonderzoek is uitgevoerd op het standaardniveau, conform NEN 5725. Het vooronderzoek heeft zich gericht op de onderzoekslocatie en de direct aanliggende percelen vanaf de grens van het onderzoeksgebied tot aan 25 meter buiten het onderzoeksgebied. Het doel van het vooronderzoek is het verzamelen van relevante informatie over de locatie van het bodemonderzoek, door het opvragen van informatie bij de opdrachtgever, de eigenaar en de gemeente, houden van interviews, uitvoeren van terreininspectie en archiefonderzoek. De te verzamelen informatie heeft betrekking op het voormalige gebruik, het huidige gebruik, het toekomstige gebruik, de bodemopbouw, de geohydrologische situatie en financieel-juridische aspecten.

Hiervoor worden de volgende informatiebronnen geraadpleegd: milieuvergunningdossiers, archief bodemonderzoeken, etc. In bijlage 2 is een overzicht weergegeven van deze (geraadpleegde) informatiebronnen en de verkregen informatie.

Op basis van de verzamelde informatie wordt het veld- en chemisch onderzoek goed voorbereid en wordt de onderzoekshypothese voor het verkennend of nader bodemonderzoek opgesteld. Ook worden de resultaten van het vooronderzoek gebruikt bij de interpretatie van de resultaten van het bodemonderzoek.

### 2.1 Geografische gegevens

De geografische gegevens van de onderzoekslocatie staan weergegeven in het volgende overzicht:

Gemeente	Someren	
Adres	Slievenstraat te Someren	
Kadastraal	Sectie: M	Nr: 927
Coördinaten	X: 177,254	Y: 377,931
Oppervlakte locatie	Ca 1980 m <sup>2</sup>	

Op de onderzoekslocatie is er voor zover bekend geen sprake van een calamiteit of overtreding van voorschriften in het kader van de Wet Milieubeheer en/of Wet Bodembescherming en/of andere milieuregelgeving.

De locatie is in gebruik als weiland. Het perceel is voor zover bekend de laatste 140 jaar onbebouwd geweest. In de 19e eeuw heeft hier, voor zover traceerbaar, wel bebouwing gestaan.

Het onderzoeksterrein is voor zover bekend niet opgehoogd met bodemvreemde materialen zoals puin, sintels of gebroken asfalt. Op de onderzoekslocatie hebben voor zover bekend geen olietanks in of op de bodem gelegen. Er zijn geen gegevens bekend omtrent eventuele activiteiten of calamiteiten op de onderzoekslocatie welke geleid kunnen hebben tot een bodemverontreiniging.

De Slievenstraat is in het verleden (deels) verhard geweest met zinkassen, door de opdrachtgever is aangegeven dat bij zijn weten geen zinkassen gebruikt zijn als verhardingsmateriaal van het perceel.



## 2.2 Milieuvergunningen

Voor de locatie zelf zijn voor zover bekend niet eerder milieuvergunningen verleend of meldingen ingediend. De eerste vergunning voor het perceel aan de overzijde van de weg (Slievenstraat 10) is verleend op 21 september 1970. In deze vergunning was een bovengrondse opslag van huisbrandolie opgenomen die bij een circa 100 meter verder gelegen stal lag (ter plaatse van het huidige veterinaire centrum). Op 31-12-1992 is een nieuwe vergunning verleend. Bij een controle op 21-11-1991 wordt geconstateerd dat in een van de stallen een lege dieseltank staat, onbekend is welke stal/garage dit was. Op 11-3-2003 wordt geconstateerd dat geen dieren meer aanwezig zijn (sinds de varkenspest in 1998), in 2004 wordt de inrichting stopgezet.

## 2.3 Bodemonderzoeken

In het archief van de gemeente noch in het eigen archief van Archimil zijn gegevens bekend van reeds uitgevoerde bodemonderzoeken op deze locatie zelf.

Oostelijk van de locatie heeft een verkennend bodemonderzoek nabij het riool-trace plaatsgevonden (VBO Avennelaan/Slievenpark, DHV, rapport M5108-01-001, d.d. 19-8-1997). Hierbij zijn tevens enkele boringen in de berm van de Slievenstraat geplaatst. Plaatselijk (boring 111, 50 meter uit de Avennelaan, gelegen vóór Slievenstraat 4) is hierbij een sterke verontreiniging aangetroffen ten gevolge van zinkassen. Er was geen sprake van een geval van ernstige verontreiniging.

Ter plaatse van boring 112 (nabij de huidige onderzoekslocatie) werd hierbij geen substantiële verontreiniging aangetroffen.



Aan de overzijde van de Slievenstraat is een verkennend bodemonderzoek uitgevoerd, de resultaten hiervan zijn vastgelegd in rapport 2517R001, Archimil, d.d. 10-6-2008. Uit het onderzoek volgt dat de grond uit de bovenlaag plaatselijk licht verontreinigd is met zink en PAK's. De grond uit de onderlaag is (zeer) licht verontreinigd met minerale olie. Het grondwater is licht verontreinigd met naftaleen en nikkel. Alle concentraties liggen ruim beneden de 95-percentiel waarden voor Someren-Dorp.

## 2.4 Toekomstig gebruik

Ter plaatse van het onderzoeksterrein zal in de nabije toekomst een herontwikkeling plaatsvinden.

## 2.5 Bodemopbouw en (geo-)hydrologie

Het te onderzoeken terrein heeft een hoogteligging gelijk aan ca. 26 m + N.A.P. De opbouw van de ondergrond is schematisch weergegeven in tabel A.

Tabel A: opbouw ondergrond.

Globale diepte (m-mv)	Geohydrologische eenheid	Lithostratigrafische eenheid	Lithologische samenstelling
0-18	Deklaag	Nueneen Groep	Fijn zand
18-68	Eerst watervoerend pakket	Formtie van Veghel, Sterksel	Fijn tot grove zanden met grof grind, met plaatselijke kleilagen
68-98	Scheidende laag	Formatie van Kedichem	Fijn tot grove zanden met grind, met plaatselijke kleilagen

De freatische grondwaterspiegel bevindt zich op circa 200 cm-mv. De stromingsrichting van het grondwater in het eerste watervoerende pakket is globaal noord-westelijk gericht. Voorgenoemde geohydrologische gegevens zijn ontleend aan de grondwaterkaart van Nederland [4].

## 2.6 Bodemkwaliteit

De gemeente Someren is in bezit van een goedgekeurde bodemkwaliteitskaart. Hierin is vastgesteld dat de bovengrond en ondergrond van onverdachte locaties gemiddeld genomen niet verontreinigd is.

Van de regio zuid-oost Brabant is bekend dat er zich verhoogde achtergrondwaarden aan zware metalen in het grondwater manifesteren. Deze zijn enerzijds toe te schrijven aan uitloging uit deze verhardingen van zinkassen en depositie van zware metalen door het productieproces van deze zinkassen in de fabriek in Budel-Dorplein (diffuse verontreinigingen). Wanneer dit het geval is op een locatie zal de stof zink overheersen bij de verontreinigingen. Een andere bron van verontreiniging met zware metalen in het grondwater zijn de chemische processen die optreden wanneer anaëroob grondwater opkwelt. Doordat in de bodem ijzerhoudende lagen aanwezig zijn kunnen zware metalen in oplossing gaan en in het grondwater terechtkomen. Over het algemeen zijn arseen en nikkel overheersende componenten wanneer deze situatie zich voordoet.

## 2.7 Conclusie vooronderzoek

Het vooronderzoek heeft zich gericht op de onderzoekslocatie en de direct aanliggende percelen vanaf de grens van het onderzoeksgebied tot aan 25 meter buiten het onderzoeksgebied.

Op basis van bovenstaande gegevens kan de locatie vooralsnog als onverdacht worden beschouwd. Onderzoek dient plaats te vinden conform de strategie onverdacht niet-lijnvormig (ONV-NL) uit NEN 5740. In bijlage 3 is een tekening van de geografische afbakening van de onderzoekslocatie voor het bodemonderzoek opgenomen.



### 3 OPZET EN UITVOERING VAN HET ONDERZOEK

#### 3.1 Opzet bodemonderzoek

Conform de strategie onverdacht niet-lijnvormig (ONV-NL) uit de NEN 5740 worden verspreid over de onderzoekslocatie onderstaand aantal boringen en peilbuizen geplaatst.

Aantal boringen			Aantal te analyseren (meng)monsters.		
Boring tot 0,5 m	En boring tot grondwater <sup>1)</sup>	En boring met peilbuis	Grond		Grondwater
			Bovengrond	Ondergrond	
8	2	1	2	1	1

1) Indien de grondwaterspiegel zich ondieper dan 1,0 m beneden het maaiveld bevindt, geldt een boordiepte van 1,0 m. Indien de grondwaterspiegel zich dieper dan 2,0 m beneden het maaiveld bevindt, geldt een boordiepte van 2,0 m.

Van elke 50 cm bodemlaag of van iedere bodemlaag afzonderlijk worden tot de freatische grondwaterspiegel representatieve monsters genomen. De boringen worden gelijkmatig over de te onderzoeken locatie verdeeld volgens een systematisch patroon. In bijlage 3 is een situatieschets opgenomen waarin de plaatsen van de boringen en de peilbuizen zijn aangegeven.

#### 3.2 Analysepakketten

De toegepaste NEN-pakketten bestaan uit:

Grond: standaardpakket grond:

Droge stof, Metalen (Ba,Cd,Co,Cu,Hg,Mo,Ni,Pb,Zn), Minerale Olie (GC) (C10 - C40), PAK (10 VROM), PCB (7)

Grondwater: standaardpakket grondwater:

Metalen (Ba,Cd,Co,Cu,Hg,Mo,Ni,Pb,Zn), Minerale olie (GC), Aromaten (BTEXN), Styreen, VOCl (11), Vinylchloride, 1,1 Dichlooretheen, 1,1-Dichloorpropan, 1,2-Dichloorpropan, 1,3-Dichloorpropan, Bromoform

Ter bepaling van de achtergrond- en interventiewaarden wordt één representatief grondmengmonster onderzocht op het gehalte aan lutum en organisch stof.

### 3.3 Uitvoering bodemonderzoek

De veldwerkzaamheden worden uitgevoerd volgens de NEN-normen en de protocollen van de Stichting Infra Kwaliteitsborging Bodemonderzoek [4]. De activiteiten bestaan uit:

1. het verrichten van de boringen en
2. het plaatsen van de peilbuis;
3. het bemonsteren van de grond en het grondwater;
4. visueel en organoleptisch onderzoek van de monsters.

De grondboringen worden voor zover mogelijk met handkracht uitgevoerd waarbij gebruik wordt gemaakt van een ongelakte Edelmanboor met een diameters van 6 tot 12 cm. Er wordt voor zover mogelijk geen werkwater gebruikt. Na elke boring wordt het boormateriaal met leidingwater schoongemaakt.

Voor het plaatsen van de peilbuis wordt geboord tot circa 1,5 meter beneden de freatische grondwaterspiegel. Het materiaal van de buis is slagvast P.V.C.. Het geperforeerde gedeelte wordt omgeven door een gewassen, paraffinevrije filterkous en gegloeid en gezeefd filtergrind. Het niet-geperforeerde gedeelte wordt met de oorspronkelijke grond omstort. Het boorgat wordt afgedicht met een laag zwelklei van ca. 30 cm.

De chemische analyses van de grond- en grondwatermonsters worden uitgevoerd door een AS3000 geaccrediteerd laboratorium. Hierbij wordt gebruik gemaakt van de voorbehandelings-, opwerkings-, en analysemethoden zoals beschreven in de NEN-normen en de protocollen van de Stichting Infra Kwaliteitsborging Bodemonderzoek [4].

## 4 WIJZE VAN BEOORDELEN EN INTERPRETATIE

Bij de beoordeling en interpretatie van de resultaten is gebruik gemaakt van de circulaire bodemsanering 2013. Deze circulaire definieert streefwaarden, achtergrondwaarden, interventiewaarden en tussenwaarden voor de beoordeling van de concentratieniveaus van diverse verontreinigingen in grond en grondwater.

In onderstaand overzicht worden deze toegelicht:

- de **Achtergrondwaarde** (grond) of **Streefwaarde** (grondwater) geeft het niveau aan waarbij, volgens de huidige inzichten, sprake is van een duurzame bodemkwaliteit. In geval er curatief gehandeld moet worden, geeft deze waarde het niveau aan dat bereikt moet worden om de functionele eigenschappen die de bodem voor mens, dier of plant heeft, volledig te herstellen;
- de **interventiewaarde (I)** geeft het niveau aan waarbij de functionele eigenschappen die de bodem heeft voor mens, dier en plant, ernstig zijn verminderd of dreigen te worden verminderd. Bij gehalten boven deze waarde is normaliter sprake van een ernstige verontreiniging en zal moeten worden bekeken of sanering urgent is;
- de **tussenwaarde (T = [S + I] / 2)** bevindt zich op de helft tussen de streef- en interventiewaarde. Boven deze waarde is in ieder geval, en onder deze waarde afhankelijk van bepaalde factoren zoals bodemtype, een nader onderzoek gewenst.

Deze waarden zijn afhankelijk van de grondsoort. Op basis van het lutum en het organische stofgehalte van de onderzochte grond, wordt een correctie uitgevoerd op de waarden zoals die voor een standaardbodem (lutum = 25% en humus = 10%) zijn vastgesteld.

Om de mate van verontreiniging weer te geven wordt in dit rapport de onderstaande terminologie gebruikt:

- **niet verontreinigd** concentratie lager dan of gelijk aan de achtergrondwaarde;
- **licht verontreinigd** concentratie hoger dan de achtergrondwaarde, maar lager dan of gelijk aan de tussenwaarde;
- **matig verontreinigd** concentratie hoger dan de tussenwaarde, maar lager dan of gelijk aan de interventiewaarde;
- **sterk verontreinigd** concentratie hoger dan de interventiewaarde.

Specifiek voor verontreinigingen met zware metalen ten gevolge van zinkassen in projectgebied de Kempen zijn in de regeling uniforme saneringen terugsaneerwaarden vastgesteld voor wonen met moestuin (ABdK-M) en wonen met siertuin (ABdK-S). Deze normen zijn verruimd ten opzichte van de algemene terugsaneerwaarden zoals deze eerder in de bodemgebruikswaarden waren vastgelegd en die sinds 1 oktober 2008 zijn vervangen door de achtergrondwaarden (AW), maximale waarden voor wonen (MWW) en maximale waarden voor industrie (MWI) uit het besluit bodemkwaliteit.

Voor asbest is alleen een interventiewaarde vastgesteld, er is geen achtergrondwaarde vastgesteld. De interventiewaarde voor vaste bodem ligt op 100 mg/kgds (concentratie serpentijn plus 10 x concentratie amfibool). De interventiewaarde is gelijk aan de hergebruikswaarde voor asbest in puin.

## 5 RESULTATEN

### 5.1 Veldwerk grond

De grondmonsters zijn op 8 december 2016 onafhankelijk van de opdrachtgever genomen door de heer Timmermans (erkend monsternemer SIKB 2001). Voor een beschrijving van de opgeboorde grond ter plaatse wordt verwezen naar de boorstaten (bijlage 4). Bij geen van de monsters is een verdachte en/ of afwijkende geur waargenomen. In de bovengrond zijn plaatselijk sporen puin aangetroffen.

Zintuiglijk zijn geen bijmengingen met asbest aangetroffen in of op de bodem, er is echter geen onderzoek conform NEN5707 uitgevoerd. De aangetroffen sporen met puin behoeven ons inziens niet als asbestverdacht te worden beschouwd. Een onderzoek conform NEN5707 wordt op basis hiervan dan ook niet noodzakelijk geacht.

### 5.2 Aanpassing onderzoeksopzet

Op basis van de zintuiglijke waarnemingen is er geen noodzaak tot aanpassing van de geplande onderzoeksopzet gebleken.

### 5.3 Veldwerk grondwater

De peilbuis is op 8 december 2016 geplaatst en voorgepompt. Het grondwater is op 16 december 2016 nogmaals voorgepompt en vervolgens bemonsterd door de heer V. Burgers (erkend monsternemer SIKB 2002). De in het veld bepaalde gegevens met betrekking tot het grondwater staan vermeld in het volgende overzicht:

Peilbuis nr.	Filterstelling (m-mv)	Datum	Gw-stand (m-mv)	pH	Ec ( $\mu\text{S/cm}$ )	Troebelheid (FTU)	Opmerkingen
101	3,3-4,3	16-12-2016	2,08	3,99	870	16,36	geen

Wanneer een watermonster troebel is ( $> 10$  FTU), dus losgespoelde gronddeeltjes bevat, is er een kans dat er gronddeeltjes worden geanalyseerd in plaats van het grondwater. (An)organische stoffen (die zich hebben gehecht aan de gronddeeltjes) kunnen daardoor de analyseresultaten beïnvloeden.

### 5.4 Analyseresultaten

De resultaten van de analyses van de grondmengmonsters en het grondwatermonster zijn weergegeven in de tabellen. Tevens zijn de analyserapporten opgenomen in bijlage 5.

#### 5.4.1 Grondmengmonsters

Van de grondmonsters zijn op basis van zintuiglijke waarnemingen drie mengmonsters samengesteld welke zijn onderzocht op de componenten uit het standaardpakket voor grond. Hierbij zijn geen substantiële verontreinigingen aangetroffen, in één mengmonster is een zeer lichte overschrijding van de (landelijk geldende) achtergrondwaarde voor zink aanwezig.

Mengmonster	Monsters (cm-mv)	Analyseresultaat	Bodemkwaliteit
bg1	103,1+104,1+105,1+110,1+111,1+103,2	Zn = 1,1 x AW	Achtergrondwaarden
bg2	101,1+102,1+106,1+107,1+108,1+109,1+101,2	< AW	Achtergrondwaarden
og2	102,2+101,3+102,3+104,1+102,4+103,4+101,5	< AW	Achtergrondwaarden

#### 5.4.2 Grondwatermonsters

Uit de toetsing van de analyseresultaten blijkt dat het grondwater licht tot matig verontreinigd is met diverse zware metalen. Deze verontreinigingen kunnen worden beschouwd als diffuus verhoogde achtergrondwaarden ten gevolge van verzuringseffecten.

Ook is een lichte verontreiniging met naftaleen aangetroffen. De herkomst van de lichte verontreinigingen met naftaleen is onduidelijk. Niet uitgesloten kan worden dat gezien de lage concentraties mogelijk er bij de analyse een verstoring is opgetreden.

Gelet op de beperkte overschrijding van de streefwaarde achten wij een nader onderzoek of het treffen van sanerende maatregelen niet noodzakelijk.

## 6 CONCLUSIES EN AANBEVELINGEN

Het onderzoek heeft betrekking op het terrein gelegen aan de Slievenstraat te Someren.

Het doel van een verkennend bodemonderzoek is door een relatief geringe inspanning een inzicht te verkrijgen van de bodemgesteldheid. Uit het onderzoek kunnen de volgende conclusies worden getrokken:

1. De grond uit de bovenlaag (0 tot 0,5 à 1,0 m-mv) is plaatselijk zeer licht verontreinigd met zink.
2. De grond uit de onderlaag (0,5 à 1,0 m-mv tot 2 m-mv) is niet verontreinigd met één van de componenten waarop is onderzocht.
3. Het grondwater is licht tot matig verontreinigd met zware metalen en licht verontreinigd met naftaleen.
4. De hypothese niet-verdachte locatie kan, voor de grond, worden aangenomen op basis van de onderzoeksresultaten.
5. De hypothese niet-verdachte locatie dient, voor het grondwater, te worden verworpen op basis van de onderzoeksresultaten.

Naar aanleiding van bovenstaande conclusies merken wij het volgende op:

1. Ons inziens behoeven er, op basis van de onderzoeksresultaten, geen restricties gesteld te worden aan aan- of verkoop van of toekomstige bouwactiviteiten op de onderzochte locatie;
2. Hoewel beoordeeld zou kunnen worden dat gelet op de aangetroffen concentratie aan nikkel in het grondwater ter plaatse van peilbuis 101 een nader onderzoek naar herkomst en verspreiding zou moeten worden ingesteld achten wij een nader onderzoek in onderhavig geval niet van toegevoegde waarde.
3. Aangezien direct contact met het grondwater niet te verwachten is blijft het risico uit oogpunt van volksgezondheid en milieuhygiëne beperkt. Het is echter raadzaam om geen freatisch grondwater te gebruiken voor consumptieve doeleinden, zoals het besproeien van gewassen en/of drinken van dieren.
4. Indien, bijvoorbeeld bij bouwactiviteiten, grond vrijkomt die op een andere locatie zal worden hergebruikt dan dient bepaald te worden wat de kwaliteit is in het kader van het besluit bodemkwaliteit.



## TABELLEN

*Archimil BV voert zijn bodemonderzoeken zorgvuldig en volgens de geldende normen uit. Elk bodemonderzoek is echter gebaseerd op een beperkt aantal grondboringen: ten opzichte van het totale bodemvolume is slechts een klein deel (chemisch) onderzocht. Het is dus mogelijk dat plaatselijk afwijkingen in de bodem voorkomen, of dat zich verontreinigende stoffen in de bodem bevinden die niet met dit onderzoek naar voren zijn gekomen.*

*Een bodemonderzoek is een momentopname en heeft een beperkte geldigheid: na monsternamen kan immers een nieuwe verontreiniging geïntroduceerd zijn, terwijl een mobiele verontreiniging zich misschien verplaatst.*

*Archimil BV acht zich dan ook niet aansprakelijk voor hieruit voortvloeiende schade of gevolgen van welke aard dan ook.*

**BoToVa T12 Toetsing Wbb grond**

Projectnummer 3237R001  
 Projectnaam VBO SLIEVENSTRAAT  
 Ordernummer  
 Datum monsternamen 08-12-2016  
 Monsternemer  
 Certificaatnummer 2016147869  
 Startdatum 09-12-2016  
 Rapportagedatum 15-12-2016

Analyse	Eenheid	1	GSSD	Oordeel	RG	AW	T	I
<b>Bodemtype correctie</b>								
Organische stof		3,2						
Korrelgrootte < 2 µm (Lutum)		2						
<b>Voorbehandeling</b>								
Cryogeen malen AS3000		Uitgevoerd						
<b>Bodemkundige analyses</b>								
Droge stof	% (m/m)	88,9	88,90					
Organische stof	% (m/m) ds	3,2	3,200					
Gloeirest	% (m/m) ds	96,7						
Korrelgrootte < 2 µm (Lutum)	% (m/m) ds	2	2					
<b>Metalen</b>								
Barium (Ba)	mg/kg ds	21	81,38		20	190	555	920
Cadmium (Cd)	mg/kg ds	0,35	0,5710	-	0,2	0,6	6,8	13
Kobalt (Co)	mg/kg ds	<3,0	7,383	-	3	15	103	190
Koper (Cu)	mg/kg ds	14	27,81	-	5	40	115	190
Kwik (Hg)	mg/kg ds	<0,050	0,0498	-	0,05	0,15	18,1	36
Molybdeen (Mo)	mg/kg ds	<1,5	1,050	-	1,5	1,5	95,8	190
Nikkel (Ni)	mg/kg ds	<4,0	8,167	-	4	35	67,5	100
Lood (Pb)	mg/kg ds	22	33,88	-	10	50	290	530
Zink (Zn)	mg/kg ds	68	156,6	*	20	140	430	720
<b>Minerale olie</b>								
Minerale olie (C10-C12)	mg/kg ds	<3,0						
Minerale olie (C12-C16)	mg/kg ds	<5,0						
Minerale olie (C16-C21)	mg/kg ds	<5,0						
Minerale olie (C21-C30)	mg/kg ds	12						
Minerale olie (C30-C35)	mg/kg ds	11						
Minerale olie (C35-C40)	mg/kg ds	<6,0						
Minerale olie totaal (C10-C40)	mg/kg ds	<35	76,56	-	35	190	2600	5000
<b>Polychloorbifenylen, PCB</b>								
PCB 28	mg/kg ds	<0,0010	0,0021					
PCB 52	mg/kg ds	<0,0010	0,0021					
PCB 101	mg/kg ds	<0,0010	0,0021					
PCB 118	mg/kg ds	<0,0010	0,0021					
PCB 138	mg/kg ds	<0,0010	0,0021					
PCB 153	mg/kg ds	<0,0010	0,0021					
PCB 180	mg/kg ds	<0,0010	0,0021					
PCB (som 7) (factor 0,7)	mg/kg ds	0,0049	0,0153	-	0,007	0,02	0,51	1
<b>Polycyclische Aromatische Koolwaterstoffen, PAH</b>								
Naftaleen	mg/kg ds	<0,050	0,0350					
Fenantheen	mg/kg ds	<0,050	0,0350					
Anthraceen	mg/kg ds	<0,050	0,0350					
Fluorantheen	mg/kg ds	0,07	0,0700					
Benzo(a)anthraceen	mg/kg ds	<0,050	0,0350					
Chryseen	mg/kg ds	0,054	0,0540					
Benzo(k)fluorantheen	mg/kg ds	<0,050	0,0350					
Benzo(a)pyreen	mg/kg ds	<0,050	0,0350					
Benzo(ghi)peryleen	mg/kg ds	<0,050	0,0350					
Indeno(123-cd)pyreen	mg/kg ds	<0,050	0,0350					
PAK VROM (10) (factor 0,7)	mg/kg ds	0,4	0,4040	-	0,35	1,5	20,8	40

**Legenda**

Nr. Analytico-nr Monster  
 1 9317103 bg1 (0-100) - 103,1+104,1+105,1+110,1+111,1+103,2

Eindoordeel: Voldoet aan Achtergrondwaarde

**Gebruikte afkortingen**

- kleiner dan of gelijk aan Achtergrondwaarde  
 \* groter dan Achtergrondwaarde  
 \*\* groter dan Tussenwaarde  
 \*\*\* groter dan Interventiewaarde

GSSD Gestandaardiseerd gehalte  
 RG Vereiste Rapportagegrens  
 AW Achtergrondwaarde  
 T Tussenwaarde  
 I Interventiewaarde

Deze toetsing is uitgevoerd met behulp van BoToVa.

Zie voor info: <http://www.rwsleefomgeving.nl/onderwerpen/bodem-ondergrond/bbk/instrumenten/botova/>

**BoToVa T12 Toetsing Wbb grond**

Projectnummer 3237R001  
 Projectnaam VBO SLIEVENSTRAAT  
 Ordernummer  
 Datum monsternamen 08-12-2016  
 Monsternemer  
 Certificaatnummer 2016147869  
 Startdatum 09-12-2016  
 Rapportagedatum 15-12-2016

Analyse	Eenheid	2	GSSD	Oordeel	RG	AW	T	I
<b>Bodemtype correctie</b>								
Organische stof		3,1						
Korrelgrootte < 2 µm (Lutum)		3,3						
<b>Voorbehandeling</b>								
Cryogeen malen AS3000		Uitgevoerd						
<b>Bodemkundige analyses</b>								
Drage stof	% (m/m)	87,5	87,5					
Organische stof	% (m/m) ds	3,1	3,100					
Gloeirest	% (m/m) ds	96,7						
Korrelgrootte < 2 µm (Lutum)	% (m/m) ds	3,3	3,300					
<b>Metalen</b>								
Barium (Ba)	mg/kg ds	<20	46,67		20	190	555	920
Cadmium (Cd)	mg/kg ds	0,29	0,4663	-	0,2	0,6	6,8	13
Kobalt (Co)	mg/kg ds	3,6	11,08	-	3	15	103	190
Koper (Cu)	mg/kg ds	13	24,84	-	5	40	115	190
Kwik (Hg)	mg/kg ds	<0,050	0,0488	-	0,05	0,15	18,1	36
Molybdeen (Mo)	mg/kg ds	<1,5	1,050	-	1,5	1,5	95,8	190
Nikkel (Ni)	mg/kg ds	<4,0	7,368	-	4	35	67,5	100
Lood (Pb)	mg/kg ds	17	25,62	-	10	50	290	530
Zink (Zn)	mg/kg ds	39	84,59	-	20	140	430	720
<b>Minerale olie</b>								
Minerale olie (C10-C12)	mg/kg ds	<3,0						
Minerale olie (C12-C16)	mg/kg ds	<5,0						
Minerale olie (C16-C21)	mg/kg ds	<5,0						
Minerale olie (C21-C30)	mg/kg ds	<11						
Minerale olie (C30-C35)	mg/kg ds	5,2						
Minerale olie (C35-C40)	mg/kg ds	<6,0						
Minerale olie totaal (C10-C40)	mg/kg ds	<35	79,03	-	35	190	2600	5000
<b>Polychloorbifenylen, PCB</b>								
PCB 28	mg/kg ds	<0,0010	0,0022					
PCB 52	mg/kg ds	<0,0010	0,0022					
PCB 101	mg/kg ds	<0,0010	0,0022					
PCB 118	mg/kg ds	<0,0010	0,0022					
PCB 138	mg/kg ds	<0,0010	0,0022					
PCB 153	mg/kg ds	<0,0010	0,0022					
PCB 180	mg/kg ds	<0,0010	0,0022					
PCB (som 7) (factor 0,7)	mg/kg ds	0,0049	0,0158	-	0,007	0,02	0,51	1
<b>Polycyclische Aromatische Koolwaterstoffen, PAH</b>								
Naftaleen	mg/kg ds	<0,050	0,0350					
Fenantheen	mg/kg ds	<0,050	0,0350					
Anthraceen	mg/kg ds	<0,050	0,0350					
Fluorantheen	mg/kg ds	0,077	0,0770					
Benzo(a)anthraceen	mg/kg ds	<0,050	0,0350					
Chryseen	mg/kg ds	0,062	0,0620					
Benzo(k)fluorantheen	mg/kg ds	<0,050	0,0350					
Benzo(a)pyreen	mg/kg ds	<0,050	0,0350					
Benzo(ghi)peryleen	mg/kg ds	<0,050	0,0350					
Indeno(123-cd)pyreen	mg/kg ds	<0,050	0,0350					
PAK VROM (10) (factor 0,7)	mg/kg ds	0,42	0,4190	-	0,35	1,5	20,8	40

**Legenda**

Nr. Analytico-nr Monster  
 2 9317104 bg2 (0-60) - 101,1+102,1+106,1+107,1+108,1+109,1+101,2

Eindoordeel: Voldoet aan Achtergrondwaarde

**Gebruikte afkortingen**

- kleiner dan of gelijk aan Achtergrondwaarde  
 \* groter dan Achtergrondwaarde  
 \*\* groter dan Tussenwaarde  
 \*\*\* groter dan Interventiewaarde

GSSD Gestandaardiseerd gehalte  
 RG Vereiste Rapportagegrens  
 AW Achtergrondwaarde  
 T Tussenwaarde  
 I Interventiewaarde

Deze toetsing is uitgevoerd met behulp van BoToVa.

Zie voor info: <http://www.rwsleefomgeving.nl/onderwerpen/bodem-ondergrond/bbk/instrumenten/botova/>

**BoToVa T12 Toetsing Wbb grond**

Projectnummer	3237R001
Projectnaam	VBO SLIEVENSTRAAT
Ordernummer	
Datum monsternamen	08-12-2016
Monsternemer	
Certificaatnummer	2016147869
Startdatum	09-12-2016
Rapportagedatum	15-12-2016

Analyse	Eenheid	3	GSSD	Oordeel	RG	AW	T	I
<b>Bodemtype correctie</b>								
Organische stof		0,7						
Korrelgrootte < 2 µm (Lutum)		3,2						
<b>Voorbehandeling</b>								
Cryogeen malen AS3000		Uitgevoerd						
<b>Bodemkundige analyses</b>								
Droge stof	% (m/m)	89	89					
Organische stof	% (m/m) ds	<0,7	0,4900					
Gloeirest	% (m/m) ds	99,4						
Korrelgrootte < 2 µm (Lutum)	% (m/m) ds	3,2	3,200					
<b>Metalen</b>								
Barium (Ba)	mg/kg ds	<20	47,17		20	190	555	920
Cadmium (Cd)	mg/kg ds	<0,20	0,2366	-	0,2	0,6	6,8	13
Kobalt (Co)	mg/kg ds	<3,0	6,526	-	3	15	103	190
Koper (Cu)	mg/kg ds	<5,0	6,954	-	5	40	115	190
Kwik (Hg)	mg/kg ds	<0,050	0,0493	-	0,05	0,15	18,1	36
Molybdeen (Mo)	mg/kg ds	<1,5	1,050	-	1,5	1,5	95,8	190
Nikkel (Ni)	mg/kg ds	<4,0	7,424	-	4	35	67,5	100
Lood (Pb)	mg/kg ds	<10	10,78	-	10	50	290	530
Zink (Zn)	mg/kg ds	<20	31,31	-	20	140	430	720
<b>Minerale olie</b>								
Minerale olie (C10-C12)	mg/kg ds	<3,0						
Minerale olie (C12-C16)	mg/kg ds	<5,0						
Minerale olie (C16-C21)	mg/kg ds	<5,0						
Minerale olie (C21-C30)	mg/kg ds	<11						
Minerale olie (C30-C35)	mg/kg ds	<5,0						
Minerale olie (C35-C40)	mg/kg ds	<6,0						
Minerale olie totaal (C10-C40)	mg/kg ds	<35	122,5	-	35	190	2600	5000
<b>Polychloorbifenylen, PCB</b>								
PCB 28	mg/kg ds	<0,0010	0,0035					
PCB 52	mg/kg ds	<0,0010	0,0035					
PCB 101	mg/kg ds	<0,0010	0,0035					
PCB 118	mg/kg ds	<0,0010	0,0035					
PCB 138	mg/kg ds	<0,0010	0,0035					
PCB 153	mg/kg ds	<0,0010	0,0035					
PCB 180	mg/kg ds	<0,0010	0,0035					
PCB (som 7) (factor 0,7)	mg/kg ds	0,0049	0,0245	-	0,007	0,02	0,51	1
<b>Polycyclische Aromatische Koolwaterstoffen, PAH</b>								
Naftaleen	mg/kg ds	<0,050	0,0350					
Fenantheen	mg/kg ds	<0,050	0,0350					
Anthraceen	mg/kg ds	<0,050	0,0350					
Fluorantheen	mg/kg ds	<0,050	0,0350					
Benzo(a)anthraceen	mg/kg ds	<0,050	0,0350					
Chryseen	mg/kg ds	<0,050	0,0350					
Benzo(k)fluorantheen	mg/kg ds	<0,050	0,0350					
Benzo(a)pyreen	mg/kg ds	<0,050	0,0350					
Benzo(ghi)peryleen	mg/kg ds	<0,050	0,0350					
Indeno(123-cd)pyreen	mg/kg ds	<0,050	0,0350					
PAK VROM (10) (factor 0,7)	mg/kg ds	0,35	0,3500	-	0,35	1,5	20,8	40

**Legenda**

Nr.	Analytico-nr	Monster
3	9317105	og (50-210) - 102,2+101,3+102,3+104,1+102,4+103,4+101,5

Eindoordeel: Voldoet aan Achtergrondwaarde

**Gebruikte afkortingen**

-	kleiner dan of gelijk aan Achtergrondwaarde
*	groter dan Achtergrondwaarde
**	groter dan Tussenwaarde
***	groter dan Interventiewaarde

GSSD	Gestandaardiseerd gehalte
RG	Vereiste Rapportagegrens
AW	Achtergrondwaarde
T	Tussenwaarde
I	Interventiewaarde

Deze toetsing is uitgevoerd met behulp van BoToVa.

Zie voor info: <http://www.rwsleefomgeving.nl/onderwerpen/bodem-ondergrond/bbk/instrumenten/botova/>

**BoToVa T13 Toetsing Wbb grondwater (ondiep)**

Projectnummer 3237R001  
 Projectnaam VBO SLIEVENSTRAAT  
 Ordernummer  
 Datum monsternamen 16-12-2016  
 Monsternemer  
 Certificaatnummer 2016151351  
 Startdatum 16-12-2016  
 Rapportagedatum 20-12-2016

Analyse	Eenheid	1	GSSD	Oordeel	RG	S	T	I
<b>Metalen</b>								
Barium (Ba)	µg/L	220	220	*	20	50	338	625
Cadmium (Cd)	µg/L	1,7	1,700	*	0,2	0,4	3,2	6
Kobalt (Co)	µg/L	37	37	*	2	20	60	100
Koper (Cu)	µg/L	4,9	4,900	-	2	15	45	75
Kwik (Hg)	µg/L	<0,050	0,0350	-	0,05	0,05	0,175	0,3
Molybdeen (Mo)	µg/L	<2,0	1,400	-	2	5	153	300
Nikkel (Ni)	µg/L	60	60	**	3	15	45	75
Lood (Pb)	µg/L	<2,0	1,400	-	2	15	45	75
Zink (Zn)	µg/L	100	100	*	10	65	433	800
<b>Vluchtige Aromatische Koolwaterstoffen</b>								
Benzeen	µg/L	<0,20	0,1400	-	0,2	0,2	15,1	30
Tolueen	µg/L	<0,20	0,1400	-	0,2	7	504	1000
Ethylbenzeen	µg/L	<0,20	0,1400	-	0,2	4	77	150
o-Xyleen	µg/L	<0,10	0,0700	-	-	-	-	-
m,p-Xyleen	µg/L	<0,20	0,1400	-	-	-	-	-
Xylenen (som) factor 0,7	µg/L	0,21	0,2100	-	0,2	0,2	35,1	70
BTEX (som)	µg/L	<0,90	-	-	-	-	-	-
Naftaleen	µg/L	0,041	0,0410	*	0,02	0,01	35	70
Styreen	µg/L	<0,20	0,1400	-	0,2	6	153	300
<b>Vluchtige organische halogeenkoolwaterstoffen</b>								
Dichloormethaan	µg/L	<0,20	0,1400	-	0,2	0,01	500	1000
Trichloormethaan	µg/L	<0,20	0,1400	-	0,2	6	203	400
Tetrachloormethaan	µg/L	<0,10	0,0700	-	0,1	0,01	5	10
Trichlooretheen	µg/L	<0,20	0,1400	-	0,2	24	262	500
Tetrachlooretheen	µg/L	<0,10	0,0700	-	0,1	0,01	20	40
1,1-Dichloorethaan	µg/L	<0,20	0,1400	-	0,2	7	454	900
1,2-Dichloorethaan	µg/L	<0,20	0,1400	-	0,2	7	204	400
1,1,1-Trichloorethaan	µg/L	<0,10	0,0700	-	0,1	0,01	150	300
1,1,2-Trichloorethaan	µg/L	<0,10	0,0700	-	0,1	0,01	65	130
cis 1,2-Dichlooretheen	µg/L	<0,10	0,0700	-	-	-	-	-
trans 1,2-Dichlooretheen	µg/L	<0,10	0,0700	-	-	-	-	-
CKW (som)	µg/L	<1,6	-	-	-	-	-	-
Tribroommethaan	µg/L	<0,20	0,1400	-	-	-	-	630
Vinylchloride	µg/L	<0,10	0,0700	-	0,2	0,01	2,5	5
1,1-Dichlooretheen	µg/L	<0,10	0,0700	-	0,1	0,01	5	10
1,2-Dichloorethenen (Som) factor 0,7	µg/L	0,14	0,1400	-	0,2	0,01	10	20
1,1-Dichloorpropaan	µg/L	<0,20	0,1400	-	-	-	-	-
1,2-Dichloorpropaan	µg/L	<0,20	0,1400	-	-	-	-	-
1,3-Dichloorpropaan	µg/L	<0,20	0,1400	-	-	-	-	-
Dichloorpropanen som factor 0.7	µg/L	0,42	0,4200	-	0,6	0,8	40,4	80
<b>Minerale olie</b>								
Minerale olie (C10-C12)	µg/L	<10	-	-	-	-	-	-
Minerale olie (C12-C16)	µg/L	<10	-	-	-	-	-	-
Minerale olie (C16-C21)	µg/L	<10	-	-	-	-	-	-
Minerale olie (C21-C30)	µg/L	<15	-	-	-	-	-	-
Minerale olie (C30-C35)	µg/L	<10	-	-	-	-	-	-
Minerale olie (C35-C40)	µg/L	<10	-	-	-	-	-	-
Minerale olie totaal (C10-C40)	µg/L	<50	35	-	50	50	325	600
<b>Extra parameters</b>								
som 16 aromatische oplosmiddelen	µg/L		0,77	Geen toetsoordeel mogelijk				

**Legenda**

Nr. Analytico-nr Monster  
 1 9329337 101-1-1 (430-330)

Eindoordeel: Overschrijding Streefwaarde

**Gebruikte afkortingen**

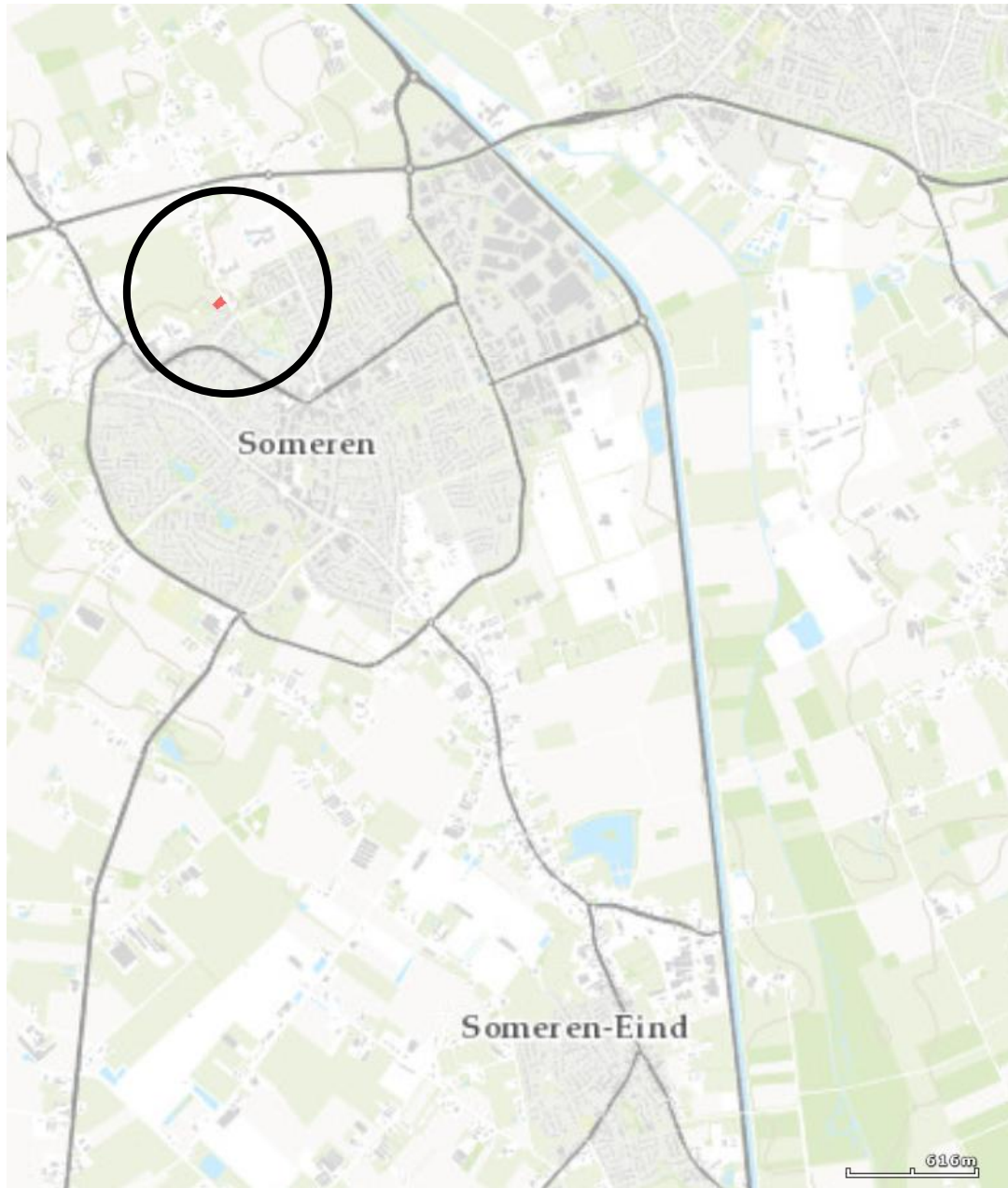
- kleiner dan of gelijk aan Streefwaarde  
 \* groter dan Streefwaarde  
 \*\* groter dan Tussenwaarde  
 \*\*\* groter dan Interventiewaarde

GSSD Gestandaardiseerd gehalte  
 RG Vereiste Rapportagegrens  
 S Streefwaarde  
 T Tussenwaarde  
 I Interventiewaarde

Deze toetsing is uitgevoerd met behulp van BoToVa.

Zie voor info: <http://www.rwsleefomgeving.nl/onderwerpen/bodem-ondergrond/bbk/instrumenten/botova/>

**BIJLAGEN**



**Archimil BV**

**OPDRACHTGEVER: 3237R001-3**

**bijlage 1  
overzichtstekening**





















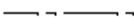



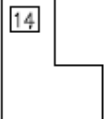


**WERK:**  
Verkennd bodemonderzoek aan de  
Slievenstraat te Someren

**Bron:**  
GoogleMaps

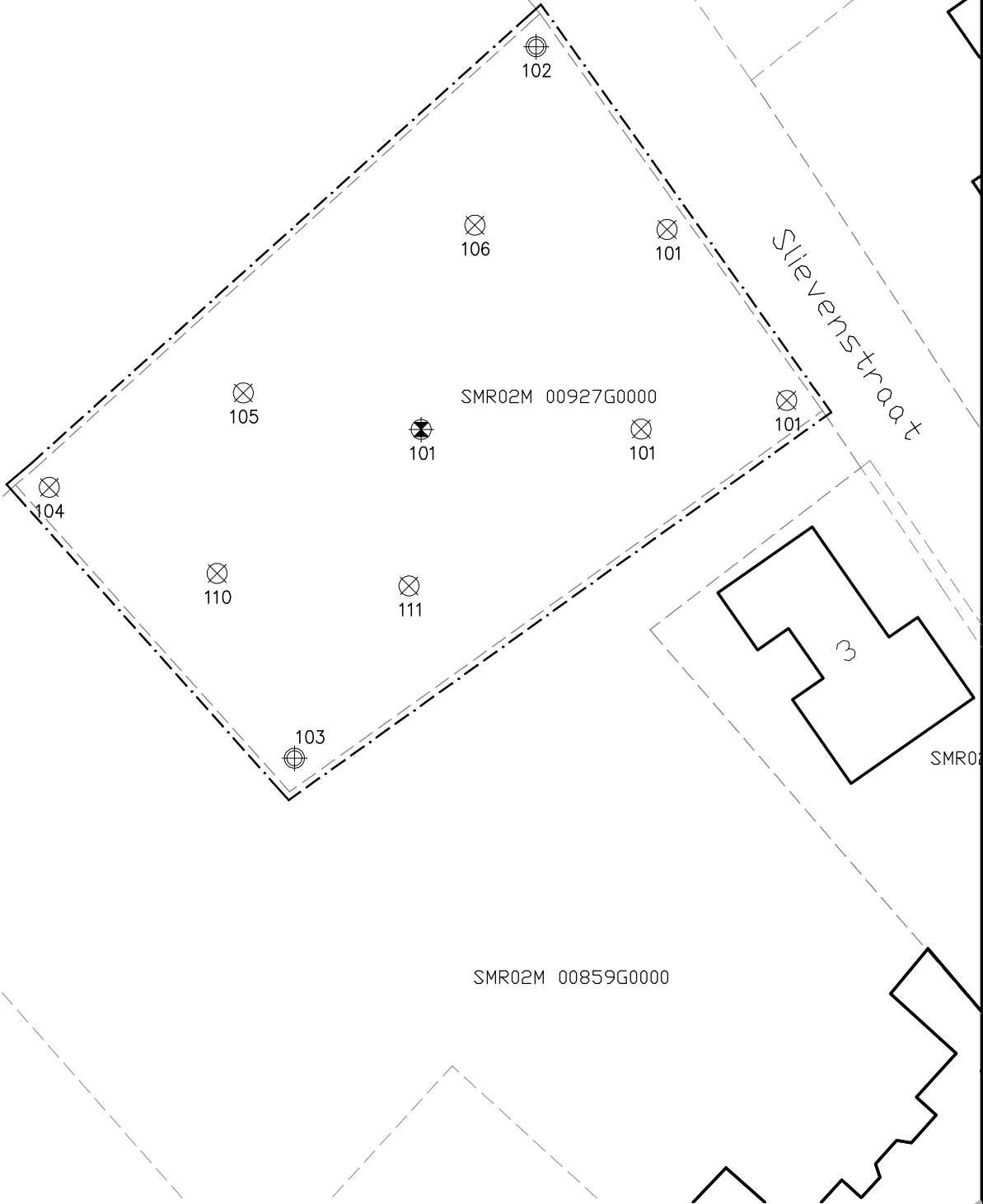
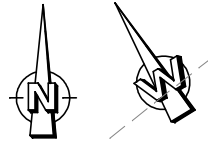
**Overzicht informatiebronnen ten behoeve van het vooronderzoek (standaard)**

<u>Instantie</u>	<u>Informatiebron</u>	<u>Informatie</u>
Opdrachtgever/Exploitant/Gebruiker	Geformuleerde opdracht (met kaartjes)	X
	Kadastrale kaarten en nummers	X
	Hinderwetvergunningen en milieuvergunningen	-
	Eigen bodemrapporten	-
	Foto's terrein/gebouwen	-
	Technische tekeningen/kaarten	X
	Specifieke bedrijfsarchieven	-
	Informatie voormalig/huidig/toekomstig gebruik.	X
Opdrachtnemer (ingenieursbureau)	Terreinbezoek/inspectie	X
	Foto's terrein/gebouwen	X
Bevoegd gezag Wbb (gemeente/provincie)	GLOBIS/GIS-databestand	X
	Wbb-bodemrapportenarchief	X
Provincie	Archief grondwatervergunningen	-
Milieudienst/gemeente	Bodemrapportenarchief (niet-Wbb)	X
	Gemeentelijke bodemkwaliteitskaarten	X
	Hinderwetvergunningen en milieuvergunningen	X
	Aanvullende eisen standaard stoffenpakket	X
	Informatie van milieu-ambtenaren	X
	Archief ondergrondse tanks	X
Gemeentelijke diensten	Archief bestemmingsplannen	-
	Bouwarchief	X
	Geo/Civieltechnisch archief	-
	Fotoarchief	-
Gemeentearchief	Oude luchtfoto's en andere foto's	X
	Topografische kaarten	X
	Zaken/verpondingsregisters	-
	Oude adres- en telefoonboeken	-
	Historische publicaties	X
Kadaster	Kadastrale kaarten en nummers.	X
	KLIC-melding	-
Topografische dienst	Stereoscopische luchtfoto's	-
	Andere luchtfoto's	X
Water-/Zuiveringsschap	Technische archieven	-
TNO	Geodatabestand (DINO)	-
	Geohydrologische archieven	X

## Legenda overzichtstekening

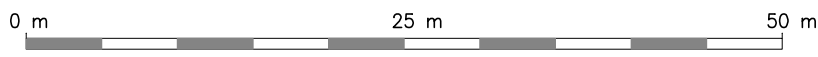
	klinkers		boring en peilbuis
	tegels		boring tot 200cm – m.v.
	beton		boring tot 100 cm –m.v.
	grind		boring tot 50 cm –m.v.
	braakliggend		boring nader onderzoek
	asfalt		boring vorig onderzoek
	gras/siertuin		punt waterinfiltratie
	groenstrook		asbestgat met boring
	puinverharding		asbestgat 30x30x50 cm
			asbestsleuf 200x30x50 cm
	perceelsgrens		
	onderzoekslocatie vooronderzoek		
	onderzoekslocatie bodemonderzoek (geografisch besluitvormings gebied)		
	toekomstige bebouwing		
	kadastrale aanduiding: H = sectie 1220 = perceel nummer		
	bebouwing + huisnummer		noordpijl
			grondwater

SMR02M 00926G0000



SMR02M 00927G0000

SMR02M 00859G0000



VERSIE WIJZIGING



ARCHIMIL  
POSTBUS 136 5720 AC ASTEN  
TEL. 0493-671818 FAX. 0493-671800  
EMAIL: INFO@ARCHIMIL.NL

OPDRACHTGEVER:  
**Dhr. M. v.d. Zanden**  
PROJECT:  
**Verkendend bodemonderzoek  
Slievenstraat te Someren**

OMSCHRIJVING:  
**Werktekening**

**Overzicht situatie, boringen en peilbuizen**

GET.: GEZ.:  
**BB**  
PROJECTLEIDER:  
**B. vd. Bosch**  
WERKNR.:  
**3237R001**

DATUM:  
**27-12-2016**  
SCHAAL:  
**1:500**  
FORMAAT:  
**A4**

**350**

Bodem & bouwstoffen

**Legenda (conform NEN 5104)**

**grind**

	Grind, siltig
	Grind, zwak zandig
	Grind, matig zandig
	Grind, sterk zandig
	Grind, uiterst zandig

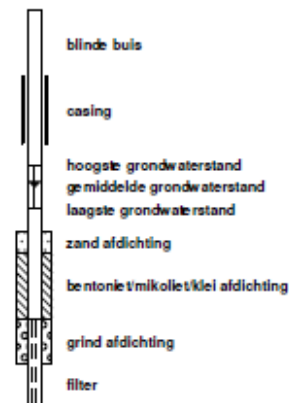
**zand**

	Zand, kleilig
	Zand, zwak siltig
	Zand, matig siltig
	Zand, sterk siltig
	Zand, uiterst siltig

**veen**

	Veen, mineraalarm
	Veen, zwak kleilig
	Veen, sterk kleilig
	Veen, zwak zandig
	Veen, sterk zandig

**peilbuis**



**klei**

	Klei, zwak siltig
	Klei, matig siltig
	Klei, sterk siltig
	Klei, uiterst siltig
	Klei, zwak zandig
	Klei, matig zandig
	Klei, sterk zandig

**leem**

	Leem, zwak zandig
	Leem, sterk zandig

**overige toevoegingen**

	zwak humeus
	matig humeus
	sterk humeus
	zwak grindig
	matig grindig
	sterk grindig

**geur**

	geen geur
	zwakke geur
	matige geur
	sterke geur
	uiterste geur

**olie**

	geen olie-water reactie
	zwakke olie-water reactie
	matige olie-water reactie
	sterke olie-water reactie
	uiterste olie-water reactie

**p.i.d.-waarde**

	>0
	>1
	>10
	>100
	>1000
	>10000

**monsters**

	geroerd monster
	ongeroid monster
	volume ring

**overig**

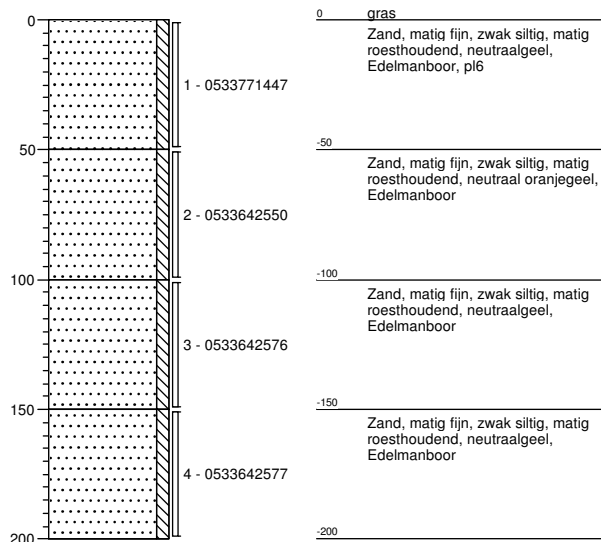
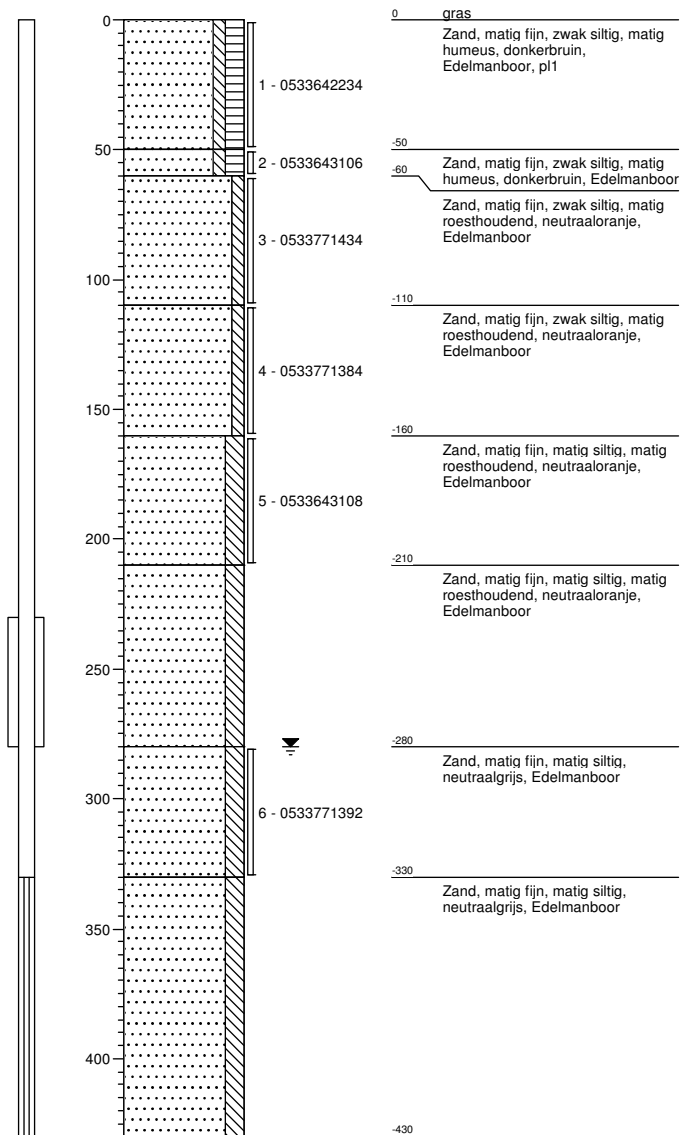
	bijzonder bestanddeel
	Gemiddeld hoogste grondwaterstand
	grondwaterstand
	Gemiddeld laagste grondwaterstand
	slib
	water

## Boring: 101

Datum: 08-12-2016  
GWS: 280

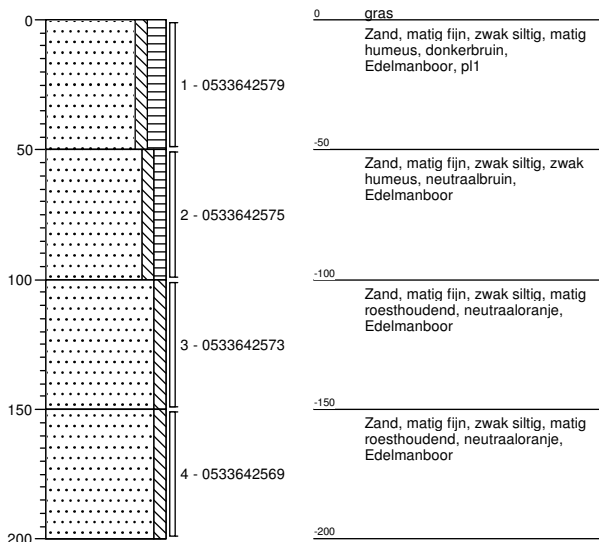
## Boring: 102

Datum: 08-12-2016



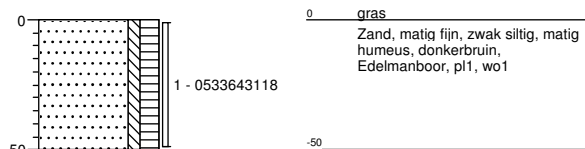
### Boring: 103

Datum: 08-12-2016



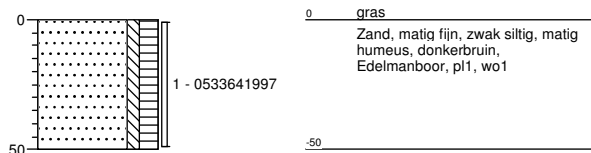
### Boring: 104

Datum: 08-12-2016



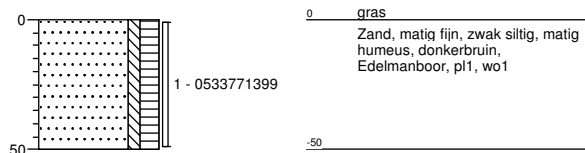
### Boring: 105

Datum: 08-12-2016



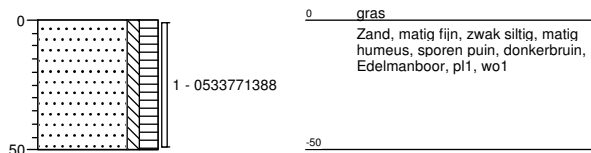
### Boring: 106

Datum: 08-12-2016



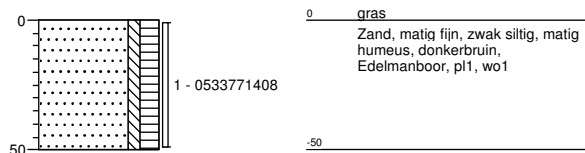
### Boring: 107

Datum: 08-12-2016



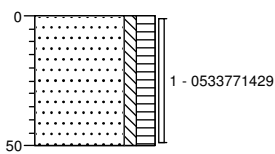
### Boring: 108

Datum: 08-12-2016



**Boring: 109**

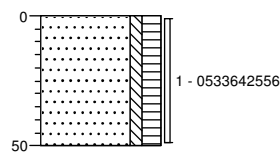
Datum: 08-12-2016



0 gras  
Zand, matig fijn, zwak siltig, matig  
humeus, donkerbruin,  
Edelmanboor, pl1, wo1  
-50

**Boring: 110**

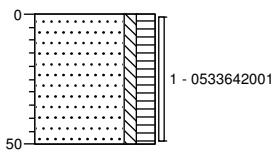
Datum: 08-12-2016



0 gras  
Zand, matig fijn, zwak siltig, matig  
humeus, donkerbruin,  
Edelmanboor, pl1, wo1  
-50


**Boring: 111**

Datum: 08-12-2016



0 gras  
Zand, matig fijn, zwak siltig, matig  
humeus, donkerbruin,  
Edelmanboor, pl1, wo1  
-50





Archimil B.V.  
T.a.v. Bas van den Bosch  
Postbus 136  
5720 AC ASTEN

## Analysecertificaat

Datum: 15-Dec-2016

Hierbij ontvangt u de resultaten van het navolgende laboratoriumonderzoek.

Certificaatnummer	2016147869
Uw project/verslagnummer	3237R001
Uw projectnaam	VBO SLIEVENSTRAAT
Uw ordernummer	
Monster(s) ontvangen	09-Dec-2016

Dit certificaat mag uitsluitend in zijn geheel worden gereproduceerd.  
De analyse resultaten hebben alleen betrekking op het beproefde object.

De grondmonsters worden tot 4 weken na datum ontvangst bewaard en watermonsters tot 2 weken na datum ontvangst. Zonder tegenbericht worden de monsters nadien afgevoerd.  
Indien de monsters langer bewaard dienen te blijven verzoeken wij U dit exemplaar uiterlijk 1 werkdag voor afloop van de standaardbewaarperiode ondertekend aan ons te retourneren. Voor de kosten van het langer bewaren van monsters verwijzen wij naar de prijslijst.

Bewaren tot:

Datum:

Naam:

Handtekening:

Wij vertrouwen erop uw opdracht hiermee naar verwachting te hebben uitgevoerd, mocht U naar aanleiding van dit analysecertificaat nog vragen hebben verzoeken wij U contact op te nemen met de afdeling Verkoop en Advies.

Met vriendelijke groet,

Eurofins Analytico B.V.



Ing. A. Veldhuizen  
Technical Manager

Eurofins Analytico B.V.

Gildeweg 44-46  
3771 NB Barneveld  
P.O. Box 459  
3770 AL Barneveld NL

Tel. +31 (0)34 242 63 00  
Fax +31 (0)34 242 63 99  
E-mail info-env@eurofins.nl  
Site www.eurofins.nl

BNP Paribas S.A. 227 9245 25  
VAT/BTW No. NL 8043.14.883.B01  
KvK No. 09088623  
IBAN: NL71BNPA0227924525  
BIC: BNPANL2A

Eurofins Analytico B.V. is ISO 14001: 2004 gecertificeerd door TÜV en erkend door het Vlaamse Gewest (OVAM en Dep. LNE), het Brusselse Gewest (BIM), het Waalse Gewest (DGRNE-OWD) en door de overheid van Luxemburg (MEV).

**Analysecertificaat**

Uw project/verslagnummer	3237R001	Certificaatnummer/Versie	2016147869/1
Uw projectnaam	VBO SLIEVENSTRAAT	Startdatum	09-Dec-2016
Uw ordernummer		Rapportagedatum	15-Dec-2016/13:54
Monsternemer		Bijlage	A, B, C
Monstermatrix	Grond (AS3000)	Pagina	1/2

Analyse	Eenheid	1	2	3
<b>Voorbehandeling</b>				
Cryogeen malen AS3000		Uitgevoerd	Uitgevoerd	Uitgevoerd
<b>Bodemkundige analyses</b>				
S Droge stof	% (m/m)	88.9	87.5	89.0
S Organische stof	% (m/m) ds	3.2	3.1	<0.7
Q Gloeirest	% (m/m) ds	96.7	96.7	99.4
S Korrelgrootte < 2 µm (Lutum)	% (m/m) ds	2.0	3.3	3.2
<b>Metalen</b>				
S Barium (Ba)	mg/kg ds	21	<20	<20
S Cadmium (Cd)	mg/kg ds	0.35	0.29	<0.20
S Kobalt (Co)	mg/kg ds	<3.0	3.6	<3.0
S Koper (Cu)	mg/kg ds	14	13	<5.0
S Kwik (Hg)	mg/kg ds	<0.050	<0.050	<0.050
S Molybdeen (Mo)	mg/kg ds	<1.5	<1.5	<1.5
S Nikkel (Ni)	mg/kg ds	<4.0	<4.0	<4.0
S Lood (Pb)	mg/kg ds	22	17	<10
S Zink (Zn)	mg/kg ds	68	39	<20
<b>Minerale olie</b>				
Minerale olie (C10-C12)	mg/kg ds	<3.0	<3.0	<3.0
Minerale olie (C12-C16)	mg/kg ds	<5.0	<5.0	<5.0
Minerale olie (C16-C21)	mg/kg ds	<5.0	<5.0	<5.0
Minerale olie (C21-C30)	mg/kg ds	12	<11	<11
Minerale olie (C30-C35)	mg/kg ds	11	5.2	<5.0
Minerale olie (C35-C40)	mg/kg ds	<6.0	<6.0	<6.0
S Minerale olie totaal (C10-C40)	mg/kg ds	<35	<35	<35
<b>Polychloorbifenylen, PCB</b>				
S PCB 28	mg/kg ds	<0.0010	<0.0010	<0.0010
S PCB 52	mg/kg ds	<0.0010	<0.0010	<0.0010
<b>Nr. Monsteromschrijving</b>		<b>Datum monstername</b>	<b>Monster nr.</b>	
1	bg1 (0-100)	08-Dec-2016	9317103	
2	bg2 (0-60)	08-Dec-2016	9317104	
3	og (50-210)	08-Dec-2016	9317105	

Q: door RVA geaccrediteerde verrichting  
 A: AP04 erkende verrichting  
 S: AS 3000 erkende verrichting  
 Y: VLAREL erkende verrichting  
 M: MCERTS erkend  
 Dit certificaat mag uitsluitend in zijn geheel worden gereproduceerd.

**Eurofins Analytico B.V.**

Gildeweg 44-46  
 3771 NB Barneveld  
 P.O. Box 459  
 3770 AL Barneveld NL  
 Tel. +31 (0)34 242 63 00  
 Fax +31 (0)34 242 63 99  
 E-mail info-env@eurofins.nl  
 Site www.eurofins.nl

BNP Paribas S.A. 227 9245 25  
 VAT/BTW No. NL 8043.14.883.B01  
 KvK No. 09088623  
 IBAN: NL71BNPA0227924525  
 BIC: BNPANL2A

Eurofins Analytico B.V. is ISO 14001: 2004 gecertificeerd door TÜV en erkend door het Vlaamse Gewest (OVAM en Dep. LNE), het Brusselse Gewest (BIM), het Waalse Gewest (DGRNE-OWD) en door de overheid van Luxemburg (MEV).

## Analysecertificaat

Uw project/verslagnummer	3237R001	Certificaatnummer/Versie	2016147869/1
Uw projectnaam	VBO SLIEVENSTRAAT	Startdatum	09-Dec-2016
Uw ordernummer		Rapportagedatum	15-Dec-2016/13:54
Monsternemer		Bijlage	A, B, C
Monstermatrix	Grond (AS3000)	Pagina	2/2

Analyse	Eenheid	1	2	3
S PCB 101	mg/kg ds	<0.0010	<0.0010	<0.0010
S PCB 118	mg/kg ds	<0.0010	<0.0010	<0.0010
S PCB 138	mg/kg ds	<0.0010	<0.0010	<0.0010
S PCB 153	mg/kg ds	<0.0010	<0.0010	<0.0010
S PCB 180	mg/kg ds	<0.0010	<0.0010	<0.0010
S PCB (som 7) (factor 0,7)	mg/kg ds	0.0049 <sup>1)</sup>	0.0049 <sup>1)</sup>	0.0049 <sup>1)</sup>
<b>Polycyclische Aromatische Koolwaterstoffen, PAK</b>				
S Naftaleen	mg/kg ds	<0.050	<0.050	<0.050
S Fenanthreen	mg/kg ds	<0.050	<0.050	<0.050
S Anthraceen	mg/kg ds	<0.050	<0.050	<0.050
S Fluorantheen	mg/kg ds	0.070	0.077	<0.050
S Benzo(a)anthraceen	mg/kg ds	<0.050	<0.050	<0.050
S Chryseen	mg/kg ds	0.054	0.062	<0.050
S Benzo(k)fluorantheen	mg/kg ds	<0.050	<0.050	<0.050
S Benzo(a)pyreen	mg/kg ds	<0.050	<0.050	<0.050
S Benzo(ghi)peryleen	mg/kg ds	<0.050	<0.050	<0.050
S Indeno(123-cd)pyreen	mg/kg ds	<0.050	<0.050	<0.050
S PAK VR0M (10) (factor 0,7)	mg/kg ds	0.40	0.42	0.35 <sup>1)</sup>

### Nr. Monsteromschrijving

Nr.	Monsteromschrijving	Datum monstername	Monster nr.
1	bg1 (0-100)	08-Dec-2016	9317103
2	bg2 (0-60)	08-Dec-2016	9317104
3	og (50-210)	08-Dec-2016	9317105

Eurofins Analytico B.V.

Gildeweg 44-46  
3771 NB Barneveld  
P.O. Box 459  
3770 AL Barneveld NL

Tel. +31 (0)34 242 63 00  
Fax +31 (0)34 242 63 99  
E-mail info-env@eurofins.nl  
Site www.eurofins.nl

BNP Paribas S.A. 227 9245 25  
VAT/BTW No. NL 8043.14.883.B01  
KvK No. 09088623  
IBAN: NL71BNPA0227924525  
BIC: BNPANL2A




Q: door RVA geaccrediteerde verrichting  
A: AP04 erkende verrichting  
S: AS 3000 erkende verrichting  
Y: VLAREL erkende verrichting  
M: MCERTS erkend  
Dit certificaat mag uitsluitend in zijn geheel worden gereproduceerd.

Eurofins Analytico B.V. is ISO 14001: 2004 gecertificeerd door TÜV en erkend door het Vlaamse Gewest (OVAM en Dep. LNE), het Brusselse Gewest (BIM), het Waalse Gewest (DGRNE-OWD) en door de overheid van Luxemburg (MEV).

Akkoord  
Pr.coörd.





**Bijlage (A) met deelmonsterinformatie behorende bij analysecertificaat 2016147869/1**

Pagina 1/1

Monster nr.	Boornr	Omschrijving	Van	Tot	Barcode	Monsteromschrijving
9317103	103	1	0	50	0533642579	bg1 (0-100)
9317103	104	1	0	50	0533643118	
9317103	105	1	0	50	0533641997	
9317103	110	1	0	50	0533642556	
9317103	111	1	0	50	0533642001	
9317103	103	2	50	100	0533642575	
9317104	101	1	0	50	0533642234	bg2 (0-60)
9317104	102	1	0	50	0533771447	
9317104	106	1	0	50	0533771399	
9317104	107	1	0	50	0533771388	
9317104	108	1	0	50	0533771408	
9317104	109	1	0	50	0533771429	
9317104	101	2	50	60	0533643106	
9317105	102	2	50	100	0533642550	og (50-210)
9317105	101	3	60	110	0533771434	
9317105	102	3	100	150	0533642576	
9317105	103	3	100	150	0533642573	
9317105	101	4	110	160	0533771384	
9317105	102	4	150	200	0533642577	
9317105	103	4	150	200	0533642569	
9317105	101	5	160	210	0533643108	




**Eurofins Analytico B.V.**

Gildeweg 44-46  
 3771 NB Barneveld  
 P.O. Box 459  
 3770 AL Barneveld NL  
 Tel. +31 (0)34 242 63 00  
 Fax +31 (0)34 242 63 99  
 E-mail info-env@eurofins.nl  
 Site www.eurofins.nl

BNP Paribas S.A. 227 9245 25  
 VAT/BTW No. NL 8043.14.883.B01  
 KvK No. 09088623  
 IBAN: NL71BNPA0227924525  
 BIC: BNPANL2A

Eurofins Analytico B.V. is ISO 14001: 2004 gecertificeerd door TÜV en erkend door het Vlaamse Gewest (OVAM en Dep. LNE), het Brusselse Gewest (BIM), het Waalse Gewest (DGRNE-OWD) en door de overheid van Luxemburg (MEV).

**Bijlage (B) met opmerkingen behorende bij analysecertificaat 2016147869/1**

Pagina 1/1


**Opmerking 1)**De toetswaarde van de som is gelijk aan de sommatie van  $0,7 \star RG$ **Eurofins Analytico B.V.**

Gildeweg 44-46  
3771 NB Barneveld  
P.O. Box 459  
3770 AL Barneveld NL

Tel. +31 (0)34 242 63 00  
Fax +31 (0)34 242 63 99  
E-mail [info-env@eurofins.nl](mailto:info-env@eurofins.nl)  
Site [www.eurofins.nl](http://www.eurofins.nl)

BNP Paribas S.A. 227 9245 25  
VAT/BTW No. NL 8043.14.883.B01  
KvK No. 09088623  
IBAN: NL71BNPA0227924525

Eurofins Analytico B.V. is ISO 14001: 2004 gecertificeerd door TÜV en erkend door het Vlaamse Gewest (OVAM en Dep. LNE), het Brusselse Gewest (BIM), het Waalse Gewest (DGRNE-OWD) en door de overheid van Luxemburg (MEV).



**Bijlage (C) met methodeverwijzingen behorende bij analysecertificaat 2016147869/1**

Pagina 1/1

Analyse	Methode	Techniek	Methode referentie
Cryogeen malen AS3000	W0106	Voorbehandeling	Cf. AS3000
Droge Stof	W0104	Gravimetrie	Cf. pb 3010-2 en gw. NEN-EN 15934
Organische stof (gloeiverlies)	W0109	Gravimetrie	Cf. pb 3010-3 en cf. NEN 5754
Korrelgrootte < 2 µm (lutum)	W0171	Sedimentatie	Cf. pb 3010-4 en cf. NEN 5753
Barium (Ba)	W0423	ICP-MS	Cf. pb 3010-5 en cf. NEN-EN-ISO 17294-2
Cadmium (Cd)	W0423	ICP-MS	Cf. pb 3010-5 en cf. NEN-EN-ISO 17294-2
Kobalt (Co)	W0423	ICP-MS	Cf. pb 3010-5 en cf. NEN-EN-ISO 17294-2
Koper (Cu)	W0423	ICP-MS	Cf. pb 3010-5 en cf. NEN-EN-ISO 17294-2
Kwik (Hg)	W0423	ICP-MS	Cf. pb 3010-5 en cf. NEN-EN-ISO 17294-2
Molybdeen (Mo)	W0423	ICP-MS	Cf. pb 3010-5 en cf. NEN-EN-ISO 17294-2
Nikkel (Ni)	W0423	ICP-MS	Cf. pb 3010-5 en cf. NEN-EN-ISO 17294-2
Lood (Pb)	W0423	ICP-MS	Cf. pb 3010-5 en cf. NEN-EN-ISO 17294-2
Zink (Zn)	W0423	ICP-MS	Cf. pb 3010-5 en cf. NEN-EN-ISO 17294-2
Minerale Olie (C10-C40)	W0202	GC-FID	Cf. pb 3010-7 en gw. NEN-EN-ISO 16703
PCB (7)	W0271	GC-MS	Cf. pb 3010-8 en gw. NEN 6980
PAK (10) (VROM)	W0271	GC-MS	Cf. pb. 3010-6 en gw. NEN-ISO 18287
PAK som AS3000/AP04	W0271	GC-MS	Cf. pb. 3010-6 en gw. NEN-ISO 18287

Nadere informatie over de toegepaste onderzoeksmethoden alsmede een classificatie van de meetonzekerheid staan vermeld in ons overzicht "Specificaties analysemethoden", versie juni 2016.




**Eurofins Analytico B.V.**

Gildeweg 44-46  
3771 NB Barneveld  
P.O. Box 459  
3770 AL Barneveld NL

Tel. +31 (0)34 242 63 00  
Fax +31 (0)34 242 63 99  
E-mail [info-env@eurofins.nl](mailto:info-env@eurofins.nl)  
Site [www.eurofins.nl](http://www.eurofins.nl)

BNP Paribas S.A. 227 9245 25  
VAT/BTW No. NL 8043.14.883.B01  
KvK No. 09088623  
IBAN: NL71BNPA0227924525

Eurofins Analytico B.V. is ISO 14001: 2004 gecertificeerd door TÜV en erkend door het Vlaamse Gewest (OVAM en Dep. LNE), het Brusselse Gewest (BIM), het Waalse Gewest (DGRNE-OWD) en door de overheid van Luxemburg (MEV).



Archimil B.V.  
T.a.v. Bas van den Bosch  
Postbus 136  
5720 AC ASTEN

## Analyscertificaat

Datum: 20-Dec-2016

Hierbij ontvangt u de resultaten van het navolgende laboratoriumonderzoek.

Certificaatnummer/Versie	2016151351/1
Uw project/verslagnummer	3237R001
Uw projectnaam	VBO SLIEVENSTRAAT
Uw ordernummer	
Monster(s) ontvangen	16-Dec-2016

Dit certificaat mag uitsluitend in zijn geheel worden gereproduceerd.  
De analyse resultaten hebben alleen betrekking op het beproefde object.

De grondmonsters worden tot 4 weken na datum ontvangst bewaard en watermonsters tot 2 weken na datum ontvangst. Zonder tegenbericht worden de monsters nadien afgevoerd.  
Indien de monsters langer bewaard dienen te blijven verzoeken wij U dit exemplaar uiterlijk 1 werkdag voor afloop van de standaardbewaarperiode ondertekend aan ons te retourneren. Voor de kosten van het langer bewaren van monsters verwijzen wij naar de prijslijst.

Bewaren tot:

Datum:

Naam:

Handtekening:

Wij vertrouwen erop uw opdracht hiermee naar verwachting te hebben uitgevoerd, mocht U naar aanleiding van dit analyscertificaat nog vragen hebben verzoeken wij U contact op te nemen met de afdeling Verkoop en Advies.

Met vriendelijke groet,

Eurofins Analytico B.V.



Ing. A. Veldhuizen  
Technical Manager


### Eurofins Analytico B.V.

Gildeweg 44-46  
3771 NB Barneveld  
P.O. Box 459  
3770 AL Barneveld NL

Tel. +31 (0)34 242 63 00  
Fax +31 (0)34 242 63 99  
E-mail [info-env@eurofins.nl](mailto:info-env@eurofins.nl)  
Site [www.eurofins.nl](http://www.eurofins.nl)

BNP Paribas S.A. 227 9245 25  
VAT/BTW No. NL 8043.14.883.B01  
KvK No. 09088623  
IBAN: NL71BNPA0227924525  
BIC: BNPANL2A

Eurofins Analytico B.V. is ISO 14001: 2004 gecertificeerd door TÜV en erkend door het Vlaamse Gewest (OVAM en Dep. LNE), het Brusselse Gewest (BIM), het Waalse Gewest (DGRNE-OWD) en door de overheid van Luxemburg (MEV).



## Analysecertificaat

Uw project/verslagnummer 3237R001  
 Uw projectnaam VBO SLIEVENSTRAAT  
 Uw ordernummer

Certificaatnummer/Versie 2016151351/1  
 Startdatum 16-Dec-2016  
 Rapportagedatum 20-Dec-2016/09:38  
 Bijlage A, B, C  
 Pagina 1/2

Monsternemer  
 Monstermatrix Water (AS3000)

Analyse	Eenheid	1
<b>Metalen</b>		
S Barium (Ba)	µg/L	220
S Cadmium (Cd)	µg/L	1.7
S Kobalt (Co)	µg/L	37
S Koper (Cu)	µg/L	4.9
S Kwik (Hg)	µg/L	<0.050
S Molybdeen (Mo)	µg/L	<2.0
S Nikkel (Ni)	µg/L	60
S Lood (Pb)	µg/L	<2.0
S Zink (Zn)	µg/L	100
<b>Vluchtige Aromatische Koolwaterstoffen</b>		
S Benzeen	µg/L	<0.20
S Toluene	µg/L	<0.20
S Ethylbenzeen	µg/L	<0.20
S o-Xyleen	µg/L	<0.10
S m, p-Xyleen	µg/L	<0.20
S Xylenen (som) factor 0,7	µg/L	0.21 <sup>1)</sup>
BTEX (som)	µg/L	<0.90
S Naftaleen	µg/L	0.041
S Styreen	µg/L	<0.20
<b>Vluchtige organische halogeenkoolwaterstoffen</b>		
S Dichloormethaan	µg/L	<0.20
S Trichloormethaan	µg/L	<0.20
S Tetrachloormethaan	µg/L	<0.10
S Trichlooretheen	µg/L	<0.20
S Tetrachlooretheen	µg/L	<0.10
S 1,1-Dichloorethaan	µg/L	<0.20
S 1,2-Dichloorethaan	µg/L	<0.20
S 1,1,1-Trichloorethaan	µg/L	<0.10
S 1,1,2-Trichloorethaan	µg/L	<0.10
S cis 1,2-Dichlooretheen	µg/L	<0.10

### Nr. Monsteromschrijving

1 101-1-1 (430-330)

### Datum monstername

16-Dec-2016

### Monster nr.

9329337

Q: door RvA geaccrediteerde verrichting  
 A: AP04 erkende verrichting  
 S: AS 3000 erkende verrichting  
 V: VLAREL erkende verrichting  
 M: MCERTS erkend


Dit certificaat mag uitsluitend in zijn geheel worden gereproduceerd.  
 Eurofins Analytico B.V. is ISO 14001: 2004 gecertificeerd door TÜV en erkend door het Vlaamse Gewest (OVAM en Dep. LNE), het Brusselse Gewest (BIM), het Waalse Gewest (DGRNE-OWD) en door de overheid van Luxemburg (MEV).

### Eurofins Analytico B.V.

Gildeweg 44-46 Tel. +31 (0)34 242 63 00  
 3771 NB Barneveld Fax +31 (0)34 242 63 99  
 P.O. Box 459 E-mail info-env@eurofins.nl  
 3770 AL Barneveld NL Site www.eurofins.nl

BNP Paribas S.A. 227 9245 25  
 VAT/BTW No. NL 8043.14.883.B01  
 KvK No. 09088623  
 IBAN: NL71BNPA0227924525  
 BIC: BNPANL2A





## Analysecertificaat

Uw project/verslagnummer 3237R001  
 Uw projectnaam VBO SLIEVENSTRAAT  
 Uw ordernummer  
 Monsternemer  
 Monstermatrix Water (AS3000)

Certificaatnummer/Versie 2016151351/1  
 Startdatum 16-Dec-2016  
 Rapportagedatum 20-Dec-2016/09:38  
 Bijlage A, B, C  
 Pagina 2/2

Analyse	Eenheid	1
S trans 1,2-Dichlooretheen	µg/L	<0.10
CKW (som)	µg/L	<1.6
S Tribroommethaan	µg/L	<0.20
S Vinylchloride	µg/L	<0.10
S 1,1-Dichlooretheen	µg/L	<0.10
S 1,2-Dichloorethenen (Som) factor 0,7	µg/L	0.14 <sup>1)</sup>
S 1,1-Dichloorpropaan	µg/L	<0.20
S 1,2-Dichloorpropaan	µg/L	<0.20
S 1,3-Dichloorpropaan	µg/L	<0.20
S Dichloorpropanen som factor 0.7	µg/L	0.42
<b>Minerale olie</b>		
Minerale olie (C10-C12)	µg/L	<10
Minerale olie (C12-C16)	µg/L	<10
Minerale olie (C16-C21)	µg/L	<10
Minerale olie (C21-C30)	µg/L	<15
Minerale olie (C30-C35)	µg/L	<10
Minerale olie (C35-C40)	µg/L	<10
S Minerale olie totaal (C10-C40)	µg/L	<50

### Nr. Monsteromschrijving

1 101-1-1 (430-330)

### Datum monstername

16-Dec-2016

### Monster nr.

9329337

Eurofins Analytico B.V.

Gildeweg 44-46  
 3771 NB Barneveld  
 P.O. Box 459  
 3770 AL Barneveld NL  
 Tel. +31 (0)34 242 63 00  
 Fax +31 (0)34 242 63 99  
 E-mail info-env@eurofins.nl  
 Site www.eurofins.nl

BNP Paribas S.A. 227 9245 25  
 VAT/BTW No. NL 8043.14.883.B01  
 KvK No. 09088623  
 IBAN: NL71BNP0227924525  
 BIC: BNPANL2A




Q: door RvA geaccrediteerde verrichting  
 A: AP04 erkende verrichting  
 S: AS 3000 erkende verrichting  
 V: VLAREL erkende verrichting  
 M: MCERTS erkend

Dit certificaat mag uitsluitend in zijn geheel worden gereproduceerd.

Eurofins Analytico B.V. is ISO 14001: 2004 gecertificeerd door TÜV en erkend door het Vlaamse Gewest (OVAM en Dep. LNE), het Brusselse Gewest (BIM), het Waalse Gewest (DGRNE-OWD) en door de overheid van Luxemburg (MEV).

Akkoord  
 Pr.coörd.





**Bijlage (A) met deelmonsterinformatie behorende bij analysecertificaat 2016151351/1**

Monster nr.	Boornr	Omschrijving	Van	Tot	Barcode	Monsteromschrijving
9329337	101	1	430	330	0680241529	101-1-1 (430-330)
9329337	101	2	430	330	0680241528	
9329337	101	3	430	330	0800493108	




**Eurofins Analytico B.V.**

Gildeweg 44-46  
 3771 NB Barneveld  
 P.O. Box 459  
 3770 AL Barneveld NL  
 Tel. +31 (0)34 242 63 00  
 Fax +31 (0)34 242 63 99  
 E-mail [info-env@eurofins.nl](mailto:info-env@eurofins.nl)  
 Site [www.eurofins.nl](http://www.eurofins.nl)

BNP Paribas S.A. 227 9245 25  
 VAT/BTW No. NL 8043.14.883.B01  
 KvK No. 09088623  
 IBAN: NL71BNPA0227924525  
 BIC: BNPANL2A

Eurofins Analytico B.V. is ISO 14001: 2004 gecertificeerd door TÜV en erkend door het Vlaamse Gewest (OVAM en Dep. LNE), het Brusselse Gewest (BIM), het Waalse Gewest (DGRNE-OWD) en door de overheid van Luxemburg (MEV).

**Bijlage (B) met opmerkingen behorende bij analysecertificaat 2016151351/1**


Pagina 1/1

**Opmerking 1)**De toetswaarde van de som is gelijk aan de sommatie van  $0,7 \cdot RG$ **Eurofins Analytico B.V.**

Gildeweg 44-46      Tel. +31 (0)34 242 63 00  
3771 NB Barneveld      Fax +31 (0)34 242 63 99  
P.O. Box 459      E-mail info-env@eurofins.nl  
3770 AL Barneveld NL      Site www.eurofins.nl

BNP Paribas S.A. 227 9245 25  
VAT/BTW No. NL 8043.14.883.B01  
KvK No. 09088623  
IBAN: NL71BNPA0227924525  
BIC: BNPANL2A

Eurofins Analytico B.V. is ISO 14001: 2004 gecertificeerd door TÜV en erkend door het Vlaamse Gewest (OVAM en Dep. LNE), het Brusselse Gewest (BIM), het Waalse Gewest (DGRNE-OWD) en door de overheid van Luxemburg (MEV).



**Bijlage (C) met methodeverwijzingen behorende bij analysecertificaat 2016151351/1**

Pagina 1/1

Analyse	Methode	Techniek	Methode referentie
Koper (Cu)	W0421	ICP-MS	Cf. pb 3110-3 en cf. NEN-EN-ISO 17294-2
Barium (Ba)	W0421	ICP-MS	Cf. pb 3110-3 en cf. NEN-EN-ISO 17294-2
Cadmium (Cd)	W0421	ICP-MS	Cf. pb 3110-3 en cf. NEN-EN-ISO 17294-2
Cobalt (Co)	W0421	ICP-MS	Cf. pb 3110-3 en cf. NEN-EN-ISO 17294-2
Kwik (Hg)	W0421	ICP-MS	Cf. pb 3110-3 en cf. NEN-EN-ISO 17294-2
Molybdeen (Mo)	W0421	ICP-MS	Cf. pb 3110-3 en cf. NEN-EN-ISO 17294-2
Nikkel (Ni)	W0421	ICP-MS	Cf. pb 3110-3 en cf. NEN-EN-ISO 17294-2
Lood (Pb)	W0421	ICP-MS	Cf. pb 3110-3 en cf. NEN-EN-ISO 17294-2
Zink (Zn)	W0421	ICP-MS	Cf. pb 3110-3 en cf. NEN-EN-ISO 17294-2
Xylenen som AS3000	W0254	HS-GC-MS	Cf. pb 3130-1
Aromaten (BTEXN)	W0254	HS-GC-MS	Cf. pb 3130-1
Styreen	W0254	HS-GC-MS	Cf. pb 3130-1
VOC1 (11)	W0254	HS-GC-MS	Cf. pb 3130-1
Tribroommethaan (Bromoform)	W0254	HS-GC-MS	Cf. pb 3130-1
Vinylchloride	W0254	HS-GC-MS	Cf. pb 3130-1
1,1-Dichlooretheen	W0254	HS-GC-MS	Cf. pb 3130-1
DiChEtheen som AS3000	W0254	HS-GC-MS	Cf. pb 3130-1
1,1-Dichloorpropan	W0254	HS-GC-MS	Cf. pb 3130-1
1,2-Dichloorpropan	W0254	HS-GC-MS	Cf. pb 3130-1
1,3-Dichloorpropan	W0254	HS-GC-MS	Cf. pb 3130-1
DiChlprop. som AS3000	W0254	HS-GC-MS	Cf. pb 3130-1
Minerale olie (C10-C40)	W0215	LVI-GC-FID	Cf. pb 3110-5

Nadere informatie over de toegepaste onderzoeksmethoden alsmede een classificatie van de meetonzekerheid staan vermeld in ons overzicht "Specificaties analysemethoden", versie juni 2016.



Eurofins Analytico B.V.

Gildeweg 44-46  
3771 NB Barneveld  
P.O. Box 459  
3770 AL Barneveld NL

Tel. +31 (0)34 242 63 00  
Fax +31 (0)34 242 63 99  
E-mail [info-env@eurofins.nl](mailto:info-env@eurofins.nl)  
Site [www.eurofins.nl](http://www.eurofins.nl)

BNP Paribas S.A. 227 9245 25  
VAT/BTW No. NL 8043.14.883.B01  
KvK No. 09088623  
IBAN: NL71BNPA0227924525  
BIC: BNPANL2A

Eurofins Analytico B.V. is ISO 14001: 2004 gecertificeerd door TÜV en erkend door het Vlaamse Gewest (OVAM en Dep. LNE), het Brusselse Gewest (BIM), het Waalse Gewest (DGRNE-OWD) en door de overheid van Luxemburg (MEV).

1. Nederlands Normalisatie-Instituut, *bodem-landbodem, onderzoeksstrategie voor het uitvoeren van vooronderzoek bij verkennend en nader onderzoek NEN 5725*, zonder plaats, januari 2009.
2. Nederlands Normalisatie-instituut, *bodem-landbodem, Strategie voor het uitvoeren van verkennend bodemonderzoek – Onderzoek naar de milieuhygiënische kwaliteit van bodem en grond NEN 5740:A1*, februari 2016.
3. *Protocol 2001*, plaatsen van handboringen en peilbuizen, maken van boorbeschrijvingen, nemen van grondmonsters en waterpassen, SIKB versie 3.2, december 2013.
4. *Protocol 2002*, het nemen van grondwatermonsters, SIKB versie 4.0, december 2013.
5. *Leidraad Bodembescherming*, Den Haag, september 1990, (bijgewerkte uitgave).
6. Dienst Grondwaterverkenning TNO, *Grondwaterkaart van Nederland centrale slenk, Delft/Oosterwolde*, november 1983.
7. RIVM, *Aanpak van veldonderzoek bij gevallen van lokale bodemverontreiniging*, Den Haag, januari 1985 (Reeks Bodembescherming nr. 56).
8. Ministerie van VROM, *Circulaire bodemsanering 2013*, Den Haag, 2013.
9. Ministerie van VROM, *Besluit Bodemkwaliteit*, Den Haag, november 2007
10. Ministerie van VROM, *Regeling Bodemkwaliteit*, Den Haag, december 2007
11. Ministerie van VROM, *Besluit Uniforme Saneringen*, Den Haag, februari 2006