



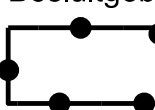

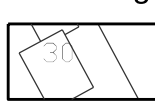
- LEGENDA**
-  Besluitgebied  
Gerechtelijke uitspraak Recreatieve Zone De Heihorsten
  -  Besluitvlak  
Besluitvlak
  -  Verklaring  
GBKN- en kadastrale ondergrond



Image © 2013 Aerodata International Surveys  
© 2013 Google™

**Gerechtelijke uitspraak  
Recreatieve zone De Heihorsten  
gemeente Someren**

Imro: NL.IMRO.0847.BP02010023-GU01  
 status: Vastgesteld  
 datum: 28-05-2014  
 tekenaar: GVE  
 formaat: A0 (297 x 420mm)  
 schaal: 1:2000