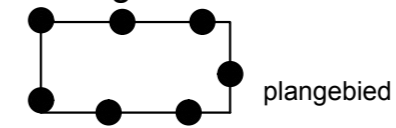




### Legenda

#### Plangebied



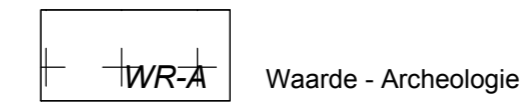
plangebied

#### Bestemmingen

##### enkelbestemmingen

- A-AB** Agrarisch - Agrarisch bedrijf
- AW-LW** Agrarisch met waarden - Landschapswaarden
- G** Groen
- WA** Water

##### dubbelbestemmingen



**WR-A** Waarde - Archeologie

##### functieaanduidingen

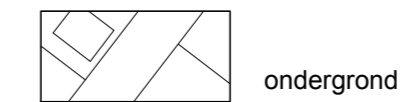
- (cw)** cultuurhistorische waarden
- (sa-be)** specifieke vorm van agrarisch - bestaande erfverharding
- (sa-vee)** specifieke vorm van agrarisch - veehouderij
- (saw-aw)** specifieke vorm van agrarisch met waarden - aarden wal
- (sg-li)** specifieke vorm van groen - landschappelijke inpassing
- (swa-wv)** specifieke vorm van water - water- en waterhuishoudkundige voorzieningen

##### bouwwlak



bouwwlak

##### Verklaringen



ondergrond

### BESTEMMINGSPLAN HOUTBROEKSTRAAT 8

Gemeente Someren

NL.IMRO.0847.BP02014005-OW01

projectnr. OPDR: -	status: ontwerp	wijziging: 26-05-2014 / RvD
projectnr. WVP: 14RENSA003	concept: 13-05-2014 / RvD	wijziging: 25-08-2014 / RvD
schaal: 1:1000	voorontwerp: 01-08-2014 / SH	wijziging: ..... / tekenaar
formaat: A2	ontwerp: 25-08-2014 / RvD	wijziging: ..... / tekenaar
deelplan: 1 van 1	vastgesteld: ..... / tekenaar	bestandsnaam: 14RENSA003-005.dwg