Bodem en Bouwstoffen

Verkennend Bodemonderzoek

Brimweg 10
Someren-Eind

rapport 3363R001

datum:	12 maart 2018
opdrachtgever:	De heer van de Boomen, Vlasstraat 10, 5712 XN Someren.

Niets uit deze uitgave mag worden vermenigvuldigd en / of openbaar gemaakt zonder schriftelijke toestemming van Archimil BV. Op al onze werkzaamheden zijn de algemene leveringsvoorwaarden van toepassing, zoals gedeponeerd bij de Kamer van Koophandel te Eindhoven, onder nummer 17159750.

VERANTWOORDING

P. Heesakkers
Adviseur

Ing. B. van den Bosch
Teamleider

Archimil B.V. Koningsplein 18, 5721 GJ Asten, Tel.nr. 0493-671818 – Faxnr. 0493-671800, Email: info@archimil.nl
Archimil BV, Laagheidehof 5, 5804 XB Venray, telnr. 0478-515736
Rabobank Iban NL70RABO01636.28.580, Kvk nr. 17159750

SAMENVATTING

Voor een verklaring van de gebruikte terminologie met betrekking tot eventuele verontreinigingen verwijzen wij naar de 'circulaire bodemsanering 2013' en het 'besluit bodemkwaliteit'. Op een terrein aan de Brimweg 10 te Someren-Eind is een verkennend bodemonderzoek uitgevoerd zoals voorgeschreven in de Nederlandse norm NEN 5740.

De geografische gegevens van de onderzoekslocatie staan weergegeven in het volgende overzicht:

Gemeente	Someren	
Adres	Brimweg 10 te Someren-Eind	
Kadastraal	Sectie: T	Nr: 2153, 2257, 2384, 2385
Coördinaten	X: 178.471	Y: 374.368
Oppervlakte onderzoekslocatie	6663 m^2	

Het onderzoek is uitgevoerd op basis van de resultaten van het vooronderzoek van de onderzoekslocatie en de directe omgeving. Op basis van de in het vooronderzoek verzamelde gegevens is de locatie als niet-verdacht beschouwd. Veld- en laboratoriumwerkzaamheden zijn derhalve uitgevoerd conform de strategie onverdacht uit de NEN 5740.

Uit het onderzoek volgt dat ter plaatse van boring 111 (oprit), in de bodemlaag van 0,24-0,5 m-mv, een matige bijmenging met baksteen is aangetroffen welke niet als asbestverdacht wordt beschouwd. De matig baksteenhoudende grond is analytisch licht verontreinigd met cadmium, lood, zink en PAK's.

De grond uit de bovenlaag (0-0,5 m-mv) van het is westelijke terrein is licht verontreinigd met cadmium. De grond uit de bovenlaag (0-0,5 m-mv) van het oostelijke terrein is niet verontreinigd met één van de componenten waarop is onderzocht. De grond uit de onderlaag (0,65-1,9 m-mv) is niet verontreinigd met één van de componenten waarop is onderzocht. Het grondwater is licht verontreinigd met barium.

De hypothese niet-verdachte locatie kan voor de ondergrond en het grondwater worden en dient voor de bovengrond formeel te worden verworpen op basis van de onderzoeksresultaten.

Naar aanleiding van bovenstaande conclusies merken wij op dat er ons inziens, op basis van de onderzoeksresultaten, geen restricties gesteld hoeven te worden aan aan- of verkoop van danwel aan toekomstige bouwactiviteiten op de onderzochte locatie.

De lichte verontreinigingen met cadmium, lood, zink en PAK's in de bovengrond en barium in het grondwater in het grondwater vormen geen aanleiding tot het instellen van een nader onderzoek of het treffen van sanerende maatregelen.

Indien, bijvoorbeeld bij bouwactiviteiten, grond vrijkomt die op een andere locatie zal worden hergebruikt dan dient bepaald te worden wat de kwaliteit is in het kader van het besluit bodemkwaliteit.

INHOUDSOPGAVE

SAMENVATTING

1 INLEIDING EN DOEL VAN HET ONDERZOEK 1

2 VOORONDERZOEK 3

2.1 GEOGRAFISCHE GEGEVENS 3
2.2 HUIDIG EN VOORMALIG BODEMGEBRUIK 3
2.2.1 Bodemonderzoeken 4
2.2.2 Bodemonderzoeken omgeving 5
2.3 TOEKOMSTIG GEBRUIK 5
2.4 BODEMOPBOUW EN (GEO-)HYDROLOGIE 5
2.4.1 Algehele bodemkwaliteit 6
2.5 CONCLUSIE VOORONDERZOEK 6

3 OPZET EN UITVOERING VAN HET ONDERZOEK 7

3.1 OPZET BODEMONDERZOEK 7
3.2 ANALYSEPAKKETTEN 7
3.3 UITVOERING BODEMONDERZOEK 7

4 WIJZE VAN BEOORDELEN EN INTERPRETATIE 9

5 RESULTATEN 11

5.1 VELDWERK GROND 11
5.2 AANPASSING ONDERZOEKSOPZET 11
5.3 VELDWERK GRONDWATER 11
5.4 ANALYSERESULTATEN 11
5.4.1 Grondmengmonsters 11
5.4.2 Grondwatermonsters 12

6 CONCLUSIES EN AANBEVELINGEN 13

TABELLEN 15

Bijlage 1 ..... overzichtstekening
Bijlage 2 ..... vooronderzoek
Bijlage 3 ..... locatie en boringen
Bijlage 4 ..... boorstaten
Bijlage 5 ..... analyseresultaten
Bijlage 6 ..... referenties

1 INLEIDING EN DOEL VAN HET ONDERZOEK

In verband met de aanvraag van een omgevingsvergunning voor het terrein aan de Brimweg 10 te Someren-Eind is door de heer W. van de Boomen schriftelijk opdracht verleend om een verkennend bodemonderzoek op bovengenoemde locatie uit te voeren.

Het doel van het onderzoek bestaat uit het verkrijgen van inzicht in de kwaliteit van de grond en het freatische grondwater op het te onderzoeken terrein. Voor de milieuhygiënische verklaring kan dit onderzoek *dienen als bewijs* voor de kwaliteit van de ontvangende bodem (Regeling bodemkwaliteit artikel 4.3.4) in het kader van het Besluit Bodemkwaliteit.

Het onderzoek is uitgevoerd op basis van NEN 5740 [2] conform de BRL2000 met bijhorende protocollen van de Stichting Infrastructuur Kwaliteitsboring Bodemonderzoek [3]. De grondmengmonsters en het grondwatermonster zijn geanalyseerd op de parameters welke opgenomen zijn in het NEN-pakket of op eventueel verdachte componenten. De analyseresultaten zijn getoetst aan de achtergrond-, streef- en interventiewaarden, zoals vermeld in de Circulaire bodemsanering 2013 [8].

Het rapport is als volgt opgebouwd:

Hoofdstuk 2 geeft een beschrijving van de verzamelde gegevens van de onderzoekslocatie en/ of de daaromheen liggende percelen, welke tijdens het vooronderzoek naar voren zijn gekomen. De opzet en uitvoering van het onderzoek worden besproken in hoofdstuk 3. In hoofdstuk 4 wordt het toetsingskader van de resultaten gepresenteerd waarna in hoofdstuk 5 de gevonden resultaten besproken zullen worden. Tot slot worden in hoofdstuk 6 de conclusies besproken en worden enkele aanbevelingen gedaan. De in de tekst aangehaalde literatuurbronnen zijn opgenomen in bijlage 6.

Contactpersoon voor de opdrachtgever was de heer W. van de Boomen.

Luchtfoto onderzoekslocatie en omgeving

2 VOORONDERZOEK

Het vooronderzoek met betrekking tot het bodemonderzoek is uitgevoerd op het standaardniveau, conform NEN 5725. Het vooronderzoek heeft zich gericht op de onderzoekslocatie en de direct aanliggende percelen vanaf de grens van het onderzoeksgebied tot aan 25 meter buiten het onderzoeksgebied. Het doel van het vooronderzoek is het verzamelen van relevante informatie over de locatie van het bodemonderzoek, door het opvragen van informatie bij de opdrachtgever, de eigenaar en de gemeente, houden van interviews, uitvoeren van terreininspectie en archiefonderzoek. De te verzamelen informatie heeft betrekking op het voormalige gebruik, het huidige gebruik, het toekomstige gebruik, de bodemopbouw, de geohydrologische situatie en financieel-juridische aspecten.

Hiervoor worden de volgende informatiebronnen geraadpleegd: milieuvergunningdossiers, archief bodemonderzoeken, etc. In bijlage 2 is een overzicht weergegeven van deze (geraadpleegde) informatiebronnen en de verkregen informatie.

Op basis van de verzamelde informatie wordt het veld- en chemisch onderzoek goed voorbereid en wordt de onderzoekshypothese voor het verkennend of nader bodemonderzoek opgesteld. Ook worden de resultaten van het vooronderzoek gebruikt bij de interpretatie van de resultaten van het bodemonderzoek.

2.1 Geografische gegevens

De geografische gegevens van de onderzoekslocatie staan weergegeven in het volgende overzicht:

Gemeente	Someren	
Adres	Brimweg 10 te Someren-Eind	
Kadastraal	Sectie: T	Nr: 2153, 2257, 2384, 2385
Coördinaten	X: 178.471	Y: 374.368
Oppervlakte onderzoekslocatie	6663 m^2	

Op de onderzoekslocatie is er voor zover bekend geen sprake van een calamiteit of overtreding van voorschriften in het kader van de Wet Milieubeheer en/of Wet Bodembescherming en/of andere milieuregelgeving.

2.2 Huidig en voormalig bodemgebruik

Het te onderzoeken terrein aan de Brimweg 10 te Someren-Eind heeft een totale oppervlakte van circa 6663 m^2. De locatie is grotendeels onbebouwd en onverhard. Op een deel van het perceel staat een woning. Rondom de woning is het maaiveld verhard met klinkers of tegels.

Het onderzoeksterrein is voor zover bekend niet opgehoogd met bodemvreemde materialen zoals puin, sintels of gebroken asfalt. Op de onderzoekslocatie hebben voor zover bekend geen olietanks in of op de bodem gelegen. Er zijn geen gegevens bekend omtrent eventuele activiteiten of calamiteiten op de onderzoekslocatie welke geleid kunnen hebben tot een bodemverontreiniging.

Uit de historische kaarten (bron: http://www.topotijdreis.nl) blijkt dat de bebouwing op de locatie sinds 1926 aanwezig is. Het resterend onderzoeksterrein is, voor zover bekend, nooit bebouwd geweest. De Brimweg is al zichtbaar op kaartmateriaal van het begin van de 20ste eeuw.

Circa 1932

circa 1967

1991

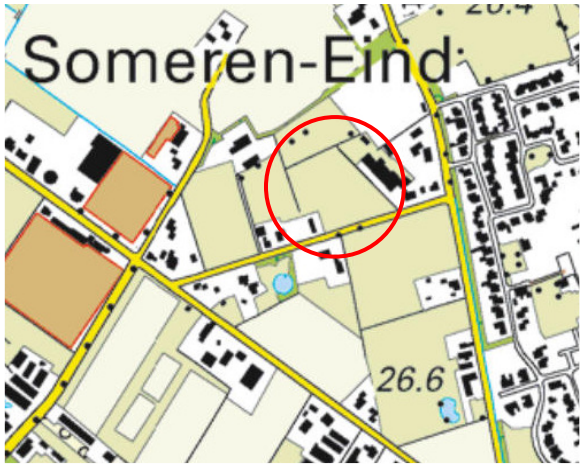

2013

2.2.1 Bodemonderzoeken

Op een deel van de locatie is in 2003 door Bodemstaete een verkennend bodemonderzoek uitgevoerd. De resultaten zijn verwerkt in rapport (03/0737, d.d. 17-10-2003. Uit de rapportage volgt dat in de bovengrond van het erf van huisnummer 7 een licht verhoogd gehalte PAK's is aangetroffen, welke is toegeschreven aan de bijmengingen met puin. Ter plaatse van het resterend terrein zijn geen bijmengingen aangetroffen danwel waarnemingen gedaan welke kunnen duiden op de aanwezigheid van een bodemverontreiniging. Analytisch zijn in de resterende bovengrond, de ondergrond en het grondwater destijds geen verontreinigingen aangetroffen.

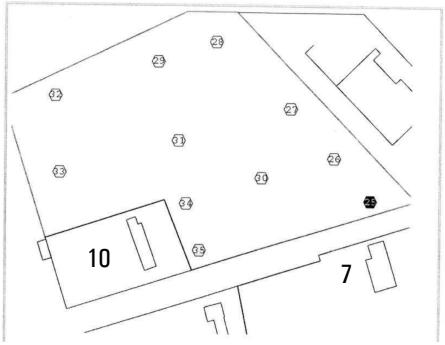

Uitsnede van de tekening van Bodemstaete

2.2.2 Bodemonderzoeken omgeving

In het verleden zijn in de directe omgeving diverse bodemonderzoeken uitgevoerd.

Brimweg 13

In 2002 is op het perceel een verkennend bodemonderzoek uitgevoerd (Kantersgroep, rapport 1054R002, d.d. 26 maart 2002). In de bovengrond van het erf is destijds puin aangetroffen. Tevens was aan de zuidzijde van het erf, onder de klinkerverharding (boring 110), een 'oliegeur' waargenomen. Het monster, waarbij een 'oliegeur' was waargenomen, bleek sterk verontreinigd te zijn met PAK's en licht verontreinigd met minerale olie. De bovengrond van het resterend deel van het erf was licht verontreinigd met PAK's en minerale olie. In de bovengrond van het weiland was plaatselijk een lichte verontreiniging met minerale olie aangetroffen.

Brimweg 7

Op de locatie is een grootschalig verkennend bodemonderzoek uitgevoerd, de resultaten hiervan zijn vastgelegd in rapport 2608R004, Archimil, d.d. 01-04-2009. Inmiddels is de onderzoekslocatie opgedeeld in meerdere kadastrale percelen. Uit het onderzoek volgt dat de grond uit de bovenlaag (0-0,5 m-mv) licht verontreinigd was met cadmium, zink en/of PAK's. De grond uit de onderlaag (0,5-2 m-mv) was niet verontreinigd met één van de componenten waarop is onderzocht. Het grondwater bleek licht verontreinigd te zijn met zink, cadmium, barium, koper en zink.

In 2015 is op het noordoostelijk perceel (T 2312) een actualiserend bodemonderzoek (briefrapport PH-160039, Archimil BV, 15-01-2016) uitgevoerd. Uit het rapport blijkt dat de bovengrond plaatselijk licht verontreinigd was met cadmium.

In 2016 is op de percelen (T 2089, 2090, 2246 en 2313) een actualiserend bodemonderzoek (briefrapport PH-160857, Archimil BV, 20-12-2016) uitgevoerd. Uit het rapport blijkt dat de bovengrond licht verontreinigd was met cadmium. Bij toetsing aan het Besluit bodemkwaliteit voldoet de bodem alsnog aan de achtergrondwaarden (gehalte $<$ 2x AW).

2.3 Toekomstig gebruik

Ter plaatse van het onderzoeksterrein zal in de nabije toekomst een herontwikkeling plaatsvinden.

2.4 Bodemopbouw en (geo-)hydrologie

Het te onderzoeken terrein heeft een hoogteligging gelijk aan ca. 27,7 m + N.A.P. De opbouw van de ondergrond is schematisch weergegeven in figuur A.

Figuur A: opbouw ondergrond.

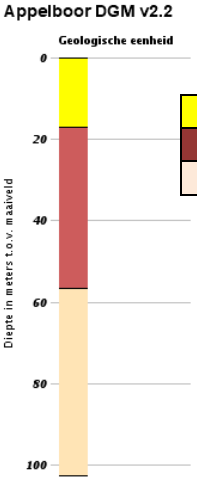

	Formatie van Boxtel	Zwak siltig fijn tot matig grof zand
	Formatie van Sterksel	Grof zand en grind
	Formatie van Stramproy	Uiteenlopende korrelgroottes, met plaatselijke leem, grind en kleilagen

De freatische grondwaterspiegel bevindt zich op circa 1,20 m-mv. De stromingsrichting van het freatische grondwater is globaal noordwestelijk gericht. De stromingsrichting van het grondwater in het eerste watervoerende pakket is globaal eveneens noordwestelijk gericht. Voorgenoemde geohydrologische gegevens zijn ontleend aan de grondwaterkaart van Nederland [6].

2.4.1 Algehele bodemkwaliteit

De gemeente Someren maakt gebruik van een goedgekeurde bodemkwaliteitskaart en bodembeheerplan waarin diffuus verhoogde achtergrondgehalten aan verontreiniging zijn vastgelegd. Gemiddeld genomen overschrijdt het gehalte aan minerale olie binnen deze zone de achtergrondwaarde in de boven- en ondergrond. In het grondwater worden gemiddeld genomen lichte tot sterke verhogingen met cadmium, chroom, nikkel en zink aangetroffen.

De gemeente Someren maakt gebruik van een goedgekeurde bodemfunctieklassenkaart. Hierin heeft de locatie de functie Landbouw / Natuur toegekend gekregen.

Van de regio zuidoost Brabant, noord- en midden Limburg is bekend dat er zich verhoogde achtergrondwaarden aan zware metalen in het grondwater manifesteren. Deze zijn enerzijds toe te schrijven aan uitloging uit deze verhardingen van zinkassen en depositie van zware metalen door het productieproces van deze zinkassen in de fabriek in Budel-Dorplein (diffuse verontreinigingen). Wanneer dit het geval is op een locatie zal de stof zink overheersen bij de verontreinigingen.

2.5 Conclusie vooronderzoek

Het vooronderzoek heeft zich gericht zich op de onderzoekslocatie en de direct aanliggende percelen vanaf de grens van het onderzoeksgebied tot aan 25 meter buiten het onderzoeksgebied.

Op basis van bovenstaande gegevens kan de locatie vooralsnog als onverdacht worden beschouwd. Onderzoek dient plaats te vinden conform de strategie onverdacht niet-lijnvormig (ONV-NL) uit NEN 5740. In bijlage 3 is een tekening van de geografische afbakening van de onderzoekslocatie voor het bodemonderzoek opgenomen.

3 OPZET EN UITVOERING VAN HET ONDERZOEK

3.1 Opzet bodemonderzoek

Conform de strategie onverdacht niet-lijnvormig (ONV-NL) uit de NEN 5740 worden verspreid over de onderzoekslocatie onderstaand aantal boringen en peilbuizen geplaatst.

Aantal boringen			Aantal te analyseren (meng)monsters.		
Boring tot 0,5 m	En boring tot grondwater [1)]	En boring met peilbuis	Grond		Grondwater
			Bovengrond	Ondergrond	
12	3	1	2	2	1

1) Indien de grondwaterspiegel zich ondieper dan 1,0 m beneden het maaiveld bevindt, geldt een boordiepte van 1,0 m. Indien de grondwaterspiegel zich dieper dan 2,0 m beneden het maaiveld bevindt, geldt een boordiepte van 2,0 m.

Van elke 50 cm bodemlaag of van iedere bodemlaag afzonderlijk worden tot de freatische grondwaterspiegel representatieve monsters genomen. De boringen worden gelijkmatig over de te onderzoeken locatie verdeeld volgens een systematisch patroon. In bijlage 3 is een situatieschets opgenomen waarin de plaatsen van de boringen en de peilbuizen zijn aangegeven.

3.2 Analysepakketten

De toegepaste NEN-pakketten bestaan uit:

Grond: standaardpakket grond:
Droge stof, Metalen (Ba,Cd,Co,Cu,Hg,Mo,Ni,Pb,Zn), Minerale Olie (GC) (C10 - C40), PAK (10 VROM), PCB (7)

Grondwater: standaardpakket grondwater:
Metalen (Ba,Cd,Co,Cu,Hg,Mo,Ni,Pb,Zn), Minerale olie (GC), Aromaten (BTEXN), Styreen, VOCl (11), Vinylchloride, 1,1 Dichlooretheen, 1,1-Dichloorpropaan, 1,2-Dichloorpropaan, 1,3-Dichloorpropaan, Bromoform

Ter bepaling van de achtergrond- en interventiewaarden worden tenminste twee representatieve grond(meng)monsters onderzocht op het gehalte aan lutum en organisch stof.

3.3 Uitvoering bodemonderzoek

De veldwerkzaamheden worden uitgevoerd volgens de NEN-normen en de protocollen van de Stichting Infra Kwaliteitsborging Bodemonderzoek [4]. De activiteiten bestaan uit:

1. het verrichten van de boringen en
2. het plaatsen van de peilbuis;
3. het bemonsteren van de grond en het grondwater;
4. visueel en organoleptisch onderzoek van de monsters.

De grondboringen worden voor zover mogelijk met handkracht uitgevoerd waarbij gebruik wordt gemaakt van een ongelakte Edelmanboor met een diameters van 6 tot 12 cm. Er wordt voor zover mogelijk geen werkwater gebruikt. Na elke boring wordt het boormateriaal met leidingwater schoongemaakt.

Voor het plaatsen van de peilbuis wordt geboord tot circa 1,5 meter beneden de freatische grondwaterspiegel. Het materiaal van de buis is slagvast P.V.C.. Het geperforeerde gedeelte wordt omgeven door een gewassen, paraffinevrije filterkous en gegloeid en gezeefd filtergrind. Het niet-geperforeerde gedeelte wordt met de oorspronkelijke grond omstort. Het boorgat wordt afgedicht met een laag zwelklei van ca. 30 cm.

De chemische analyses van de grond- en grondwatermonsters worden uitgevoerd door een AS3000 geaccrediteerd laboratorium. Hierbij wordt gebruik gemaakt van de voorbehandelings-, opwerkings-, en analysemethoden zoals beschreven in de NEN-normen en de protocollen van de Stichting Infra Kwaliteitsborging Bodemonderzoek [4].

4 WIJZE VAN BEOORDELEN EN INTERPRETATIE

Bij de beoordeling en interpretatie van de resultaten is gebruik gemaakt van de circulaire bodemsanering 2013. Deze circulaire definieert streefwaarden, achtergrondwaarden, interventiewaarden en tussenwaarden voor de beoordeling van de concentratieniveaus van diverse verontreinigingen in grond en grondwater.

In onderstaand overzicht worden deze toegelicht:
- de **Achtergrondwaarde** (grond) of **Streefwaarde** (grondwater) geeft het niveau aan waarbij, volgens de huidige inzichten, sprake is van een duurzame bodemkwaliteit. In geval er curatief gehandeld moet worden, geeft deze waarde het niveau aan dat bereikt moet worden om de functionele eigenschappen die de bodem voor mens, dier of plant heeft, volledig te herstellen;
- de **interventiewaarde (I)** geeft het niveau aan waarbij de functionele eigenschappen die de bodem heeft voor mens, dier en plant, ernstig zijn verminderd of dreigen te worden verminderd. Bij gehalten boven deze waarde is normaliter sprake van een ernstige verontreiniging en zal moeten worden bekeken of sanering urgent is;
- de **tussenwaarde (T = [S + I] / 2)** bevindt zich op de helft tussen de streef- en interventiewaarde. Boven deze waarde is in ieder geval, en onder deze waarde afhankelijk van bepaalde factoren zoals bodemtype, een nader onderzoek gewenst.

Deze waarden zijn afhankelijk van de grondsoort. Op basis van het lutum en het organische stofgehalte van de onderzochte grond, wordt een correctie uitgevoerd op de waarden zoals die voor een standaardbodem (lutum= 25% en humus= 10%) zijn vastgesteld.

Om de mate van verontreiniging weer te geven wordt in dit rapport de onderstaande terminologie gebruikt:
- **niet verontreinigd** concentratie lager dan of gelijk aan de achtergrondwaarde;
- **licht verontreinigd** concentratie hoger dan de achtergrondwaarde, maar lager dan of gelijk aan de tussenwaarde;
- **matig verontreinigd** concentratie hoger dan de tussenwaarde, maar lager dan of gelijk aan de interventiewaarde;
- **sterk verontreinigd** concentratie hoger dan de interventiewaarde.

Specifiek voor verontreinigingen met zware metalen ten gevolge van zinkassen in projectgebied de Kempen zijn in de regeling uniforme saneringen terugsaneerwaarden vastgesteld voor wonen met moestuin (ABdK-M) en wonen met siertuin (ABdK-S). Deze normen zijn verruimd ten opzichte van de algemene terugsaneerwaarden zoals deze eerder in de bodemgebruikswaarden waren vastgelegd en die sinds 1 oktober 2008 zijn vervangen door de achtergrondwaarden (AW), maximale waarden voor wonen (MWW) en maximale waarden voor industrie (MWI) uit het besluit bodemkwaliteit.

Voor asbest is alleen een interventiewaarde vastgesteld, er is geen achtergrondwaarde vastgesteld. De interventiewaarde voor vaste bodem ligt op 100 mg/kgds (concentratie serpentijn plus 10 x concentratie amfibool). De interventiewaarde is gelijk aan de hergebruikswaarde voor asbest in puin.

Foto's onderzoekslocatie – 14 februari 2018

5 RESULTATEN

5.1 Veldwerk grond

De grondmonsters zijn op 14 februari 2018 onafhankelijk van de opdrachtgever genomen door de heer J. Timmermans (erkend monsternemer SIKB 2001). Voor een beschrijving van de opgeboorde grond ter plaatse wordt verwezen naar de boorstaten (bijlage 4). Bij geen van de monsters is een verdachte en/ of afwijkende geur waargenomen. Ter plaatse van boring 111 (in de oprit) is onder de klinkerverharding en een dunne laag straatzand een matig baksteenhoudende bodemlaag aangetroffen. In de onderliggende laag is geen bijmenging meer met baksteen aangetroffen. Bij de resterende boringen zijn zintuiglijk geen bijmengingen aangetroffen welke kunnen duiden op de aanwezigheid van een bodemverontreiniging.

De aangetroffen matige bijmenging met baksteen behoeft op basis van de NEN 570 niet als asbest-verdacht te worden beschouwd. Zintuiglijk zijn geen bijmengingen met asbest aangetroffen in of op de bodem. Een onderzoek conform NEN5707 wordt op basis hiervan dan ook niet noodzakelijk geacht.

5.2 Aanpassing onderzoeksopzet

Op basis van de zintuiglijke waarnemingen is er geen noodzaak tot aanpassing van de geplande onderzoeksopzet gebleken.

5.3 Veldwerk grondwater

De peilbuis is op 14 februari 2018 geplaatst en voorgepompt. Het grondwater is op 23 februari 2018 nogmaals voorgepompt en vervolgens bemonsterd door de heer P. Heesakkers (erkend monsternemer SIKB 2002). De in het veld bepaalde gegevens met betrekking tot het grondwater staan vermeld in het volgende overzicht:

Peilbuis nr.	Filterstelling (m-mv)	Datum	Gw-stand (m-mv)	pH	Ec (μS/cm)	Troebelheid (FTU)	Opmerkingen
101.1	2,80 – 1,80	23-02-2018	1,23	6,90	602	40,68	geen

Wanneer een watermonster troebel is (> 10 FTU), dus losgespoelde gronddeeltjes bevat, is er een kans dat er gronddeeltjes worden geanalyseerd in plaats van het grondwater. (An)organische stoffen (die zich hebben gehecht aan de gronddeeltjes) kunnen daardoor de analyseresultaten beïnvloeden.

5.4 Analyseresultaten

De resultaten van de analyses van de grondmengmonsters en het grondwatermonster zijn weergegeven in de tabellen. Tevens zijn de analyserapporten opgenomen in bijlage 5.

5.4.1 Grondmengmonsters

Van de grondmonsters zijn op basis van zintuiglijke waarnemingen vier mengmonsters samengesteld welke zijn onderzocht op de componenten uit het standaardpakket voor grond.

Mengmonster	Monsters (cm-mv)	Analyseresultaat	Bodemkwaliteit
111	111: 24-50	Cadmium, lood, zink, PAK > AW	Klasse wonen
bg1 (west)	101: 0-50, 102: 0-50, 105: 0-50, 106: 0-50, 107: 0-50, 108: 0-50	Cadmium > AW	Achtergrondwaarden (gehalte < 2x AW)
bg2 (oost)	103: 0-50, 104: 0-50, 109: 0-50, 110: 0-50,114: 0-50, 116: 0-50	< AW	Achtergrondwaarden
og	101: 65-114, 102: 100-150, 103: 140-190, 104: 100-150	< AW	Achtergrondwaarden

De matig baksteenhoudende grond is licht verontreinigd met enkele zware metalen en PAK's. De aangetroffen verontreinigingen kunnen worden toegeschreven aan de bijmenging met baksteen. De bovengrond van het westelijke deel van de onderzoekslocatie is licht verontreinigd met cadmium. Bij toetsing aan het Besluit bodemkwaliteit voldoet de bovengrond alsnog aan de achtergrondwaarden, aangezien het gehalte lager is dan 2x de achtergrondwaarden. Het aangetroffen gehalte cadmium is vergelijkbaar met eerdere bodemonderzoeken in de directe omgeving.

De resterende bovengrond en de ondergrond zijn niet verontreinigd met één van de componenten uit het standaardpakket voor grond.

Gelet op de beperkte overschrijding van de achtergrondwaarde achten wij een nader onderzoek of het treffen van sanerende maatregelen niet noodzakelijk.

5.4.2 Grondwatermonsters

Het grondwater is onderzocht op de componenten uit het standaardpakket voor grondwater. In onderstaande tabel zijn de getoetste resultaten weergegeven.

Peilbuis	Filtertraject (m-mv)	Analysepakket	Analyseresultaat
101.1.1	2,80 – 1,80	NEN-pakket	Barium > S

De lichte verhoging met barium kan worden beschouwd als diffuus verhoogde gehalten en komt overeen met de onderzoeksresultaten van de onderzoeken in de directe omgeving. Gelet op de beperkte overschrijding van de streefwaarde achten wij een nader onderzoek of het treffen van sanerende maatregelen niet noodzakelijk.

6 CONCLUSIES EN AANBEVELINGEN

Het onderzoek heeft betrekking op het terrein gelegen aan de Brimweg 10 te Someren-Eind. Het doel van een verkennend bodemonderzoek is door een relatief geringe inspanning een inzicht te verkrijgen van de bodemgesteldheid. Uit het onderzoek kunnen de volgende conclusies worden getrokken:

1. Ter plaatse van boring 111 (oprit) is in de bodemlaag van 0,24-0,5 m-mv een matige bijmenging met baksteen aangetroffen, welke niet als asbestverdacht wordt beschouwd.
2. De matig baksteenhoudende grond uit de bovenlaag (0,24-0,50 m-mv) onder de oprit is licht verontreinigd met cadmium, lood, zink en PAK's.
3. De grond uit de bovenlaag (0-0,5 m-mv) van het is westelijke terrein is licht verontreinigd met cadmium. De grond uit de bovenlaag (0-0,5 m-mv) van het oostelijke terrein is niet verontreinigd met één van de componenten waarop is onderzocht.
4. De grond uit de onderlaag (0,65-1,9 m-mv) is niet verontreinigd met één van de componenten waarop is onderzocht.
5. Het grondwater is licht verontreinigd met barium.
6. De hypothese niet-verdachte locatie kan voor de ondergrond en het grondwater worden aangenomen op basis van de onderzoeksresultaten.
7. De hypothese niet-verdachte locatie dient voor de bovengrond formeel te worden verworpen op basis van de onderzoeksresultaten.

Naar aanleiding van bovenstaande conclusies merken wij het volgende op:

1. Ons inziens behoeven er, op basis van de onderzoeksresultaten, geen restricties gesteld te worden aan aan- of verkoop van danwel aan toekomstige bouwactiviteiten op de onderzochte locatie.
2. De lichte verontreinigingen met cadmium, lood, zink en PAK's in de bovengrond vormen geen aanleiding tot het instellen van een nader onderzoek conform de Circulaire Bodemsanering [8]. De aanwezigheid van bovengenoemde componenten vormt, gezien de concentraties, vanuit milieuhygiënisch oogpunt, geen bezwaar.
3. Gelet op de aangetroffen concentratie aan barium in het grondwater is het uitvoeren van een nader onderzoek naar de herkomst volgens de Circulaire Interventiewaarden Bodemsanering niet noodzakelijk. Aangezien direct contact met het grondwater niet te verwachten is blijft het risico uit oogpunt van volksgezondheid en milieuhygiëne beperkt. Het is echter raadzaam om geen freatisch grondwater te gebruiken voor consumptieve doeleinden, zoals het besproeien van gewassen en/of drenken van dieren.
4. Indien, bijvoorbeeld bij bouwactiviteiten, grond vrijkomt die op een andere locatie zal worden hergebruikt dan dient bepaald te worden wat de kwaliteit is in het kader van het besluit bodemkwaliteit.

TABELLEN

Archimil BV voert zijn bodemonderzoeken zorgvuldig en volgens de geldende normen uit. Elk bodemonderzoek is echter gebaseerd op een beperkt aantal grondboringen: ten opzichte van het totale bodemvolume is slechts een klein deel (chemisch) onderzocht. Het is dus mogelijk dat plaatselijk afwijkingen in de bodem voorkomen, of dat zich verontreinigende stoffen in de bodem bevinden die niet met dit onderzoek naar voren zijn gekomen.
Een bodemonderzoek is een momentopname en heeft een beperkte geldigheid: na monstername kan immers een nieuwe verontreiniging geïntroduceerd zijn, terwijl een mobiele verontreiniging zich misschien verplaatst.
Archimil BV acht zich dan ook niet aansprakelijk voor hieruit voortvloeiende schade of gevolgen van welke aard dan ook.

BoToVa T12 Toetsing Wbb grond

Projectnummer	3363r001
Projectnaam	Vbo Brimweg
Ordernummer	
Datum monstername	14-02-2018
Monsternemer	Jan Timmermans
Certificaatnummer	2018022927
Startdatum	15-02-2018
Rapportagedatum	23-02-2018

Analyse	Eenheid	1	GSSD	Oordeel	RG	AW	T	I
Bodemtype correctie								
Organische stof		3,9						
Korrelgrootte < 2 µm (Lutum)		2,9						
Voorbehandeling								
Cryogeen malen AS3000		Uitgevoerd						
Bodemkundige analyses								
Droge stof	% (m/m)	84	84					
Organische stof	% (m/m) ds	3,9	3,9					
Gloeirest	% (m/m) ds	95,8						
Korrelgrootte < 2 µm (Lutum)	% (m/m) ds	2,9	2,9					
Metalen								
Barium (Ba)	mg/kg ds	<20	48,76		20	190	555	920
Cadmium (Cd)	mg/kg ds	0,41	0,6409	*	0,2	0,6	6,8	13
Kobalt (Co)	mg/kg ds	<3,0	6,721	-	3	15	103	190
Koper (Cu)	mg/kg ds	12	22,64	-	5	40	115	190
Kwik (Hg)	mg/kg ds	<0,050	0,0488	-	0,05	0,15	18,1	36
Molybdeen (Mo)	mg/kg ds	<1,5	1,05	-	1,5	1,5	95,8	190
Nikkel (Ni)	mg/kg ds	<4,0	7,597	-	4	35	67,5	100
Lood (Pb)	mg/kg ds	17	25,44	-	10	50	290	530
Zink (Zn)	mg/kg ds	57	123,6	-	20	140	430	720
Minerale olie								
Minerale olie (C10-C12)	mg/kg ds	<3,0	5,385					
Minerale olie (C12-C16)	mg/kg ds	<5,0	8,974					
Minerale olie (C16-C21)	mg/kg ds	<5,0	8,974					
Minerale olie (C21-C30)	mg/kg ds	<11	19,74					
Minerale olie (C30-C35)	mg/kg ds	7,6	19,49					
Minerale olie (C35-C40)	mg/kg ds	<6,0	10,77					
Minerale olie totaal (C10-C40)	mg/kg ds	<35	62,82	-	35	190	2600	5000
Polychloorbifenylen, PCB								
PCB 28	mg/kg ds	<0,0010	0,0017					
PCB 52	mg/kg ds	<0,0010	0,0017					
PCB 101	mg/kg ds	<0,0010	0,0017					
PCB 118	mg/kg ds	<0,0010	0,0017					
PCB 138	mg/kg ds	<0,0010	0,0017					
PCB 153	mg/kg ds	<0,0010	0,0017					
PCB 180	mg/kg ds	<0,0010	0,0017					
PCB (som 7) (factor 0,7)	mg/kg ds	0,0049	0,0125	-	0,007	0,02	0,51	1
Polycyclische Aromatische Koolwaterstoffen, PAK								
Naftaleen	mg/kg ds	<0,050	0,035					
Fenanthreen	mg/kg ds	<0,050	0,035					
Anthraceen	mg/kg ds	<0,050	0,035					
Fluorantheen	mg/kg ds	0,068	0,068					
Benzo(a)anthraceen	mg/kg ds	<0,050	0,035					
Chryseen	mg/kg ds	0,05	0,05					
Benzo(k)fluorantheen	mg/kg ds	<0,050	0,035					
Benzo(a)pyreen	mg/kg ds	<0,050	0,035					
Benzo(ghi)peryleen	mg/kg ds	<0,050	0,035					
Indeno(123-cd)pyreen	mg/kg ds	<0,050	0,035					
PAK VROM (10) (factor 0,7)	mg/kg ds	0,4	0,398	-	0,35	1,5	20,8	40

Legenda

Nr.	Analytico-nr	Monster
1	9954948	01BG, 101: 0-50, 105: 0-50, 106: 0-50, 102: 0-50,107: 0-50, 108: 0-50

Eindoordeel: Voldoet aan Achtergrondwaarde

Gebruikte afkortingen

-	kleiner dan of gelijk aan Achtergrondwaarde
*	groter dan Achtergrondwaarde
**	groter dan Tussenwaarde
***	groter dan Interventiewaarde

GSSD	Gestandaardiseerd gehalte
RG	Vereiste Rapportagegrens
AW	Achtergrondwaarde
T	Tussenwaarde
I	Interventiewaarde

Deze toetsing is uitgevoerd met behulp van BoToVa.

Zie voor info: http://www.rwsleefomgeving.nl/onderwerpen/bodem-ondergrond/bbk/instrumenten/botova/

N.B.: de vermelde tussenwaarde is door PAIS berekend en is niet afkomstig uit BoToVa

BoToVa T12 Toetsing Wbb grond

Projectnummer	3363r001
Projectnaam	Vbo Brimweg
Ordernummer	
Datum monstername	14-02-2018
Monsternemer	Jan Timmermans
Certificaatnummer	2018022927
Startdatum	15-02-2018
Rapportagedatum	23-02-2018

Analyse	Eenheid	2	GSSD	Oordeel	RG	AW	T	I
Bodemtype correctie								
Organische stof		3,9						
Korrelgrootte < 2 µm (Lutum)		2,9						
Voorbehandeling								
Cryogeen malen AS3000		0						
Bodemkundige analyses								
Droge stof	% (m/m)	84,8	84,8					
Metalen								
Barium (Ba)	mg/kg ds	<20	48,76		20	190	555	920
Cadmium (Cd)	mg/kg ds	0,38	0,594	-	0,2	0,6	6,8	13
Kobalt (Co)	mg/kg ds	<3,0	6,721	-	3	15	103	190
Koper (Cu)	mg/kg ds	16	30,19	-	5	40	115	190
Kwik (Hg)	mg/kg ds	<0,050	0,0488	-	0,05	0,15	18,1	36
Molybdeen (Mo)	mg/kg ds	<1,5	1,05	-	1,5	1,5	95,8	190
Nikkel (Ni)	mg/kg ds	<4,0	7,597	-	4	35	67,5	100
Lood (Pb)	mg/kg ds	16	23,94	-	10	50	290	530
Zink (Zn)	mg/kg ds	53	114,9	-	20	140	430	720
Minerale olie								
Minerale olie (C10-C12)	mg/kg ds	<3,0	5,385					
Minerale olie (C12-C16)	mg/kg ds	<5,0	8,974					
Minerale olie (C16-C21)	mg/kg ds	<5,0	8,974					
Minerale olie (C21-C30)	mg/kg ds	<11	19,74					
Minerale olie (C30-C35)	mg/kg ds	7	17,95					
Minerale olie (C35-C40)	mg/kg ds	<6,0	10,77					
Minerale olie totaal (C10-C40)	mg/kg ds	<35	62,82	-	35	190	2600	5000
Polychloorbifenylen, PCB								
PCB 28	mg/kg ds	<0,0010	0,0017					
PCB 52	mg/kg ds	<0,0010	0,0017					
PCB 101	mg/kg ds	<0,0010	0,0017					
PCB 118	mg/kg ds	<0,0010	0,0017					
PCB 138	mg/kg ds	<0,0010	0,0017					
PCB 153	mg/kg ds	<0,0010	0,0017					
PCB 180	mg/kg ds	<0,0010	0,0017					
PCB (som 7) (factor 0,7)	mg/kg ds	0,0049	0,0125	-	0,007	0,02	0,51	1
Polycyclische Aromatische Koolwaterstoffen, PAK								
Naftaleen	mg/kg ds	<0,050	0,035					
Fenanthreen	mg/kg ds	<0,050	0,035					
Anthraceen	mg/kg ds	<0,050	0,035					
Fluorantheen	mg/kg ds	<0,050	0,035					
Benzo(a)anthraceen	mg/kg ds	<0,050	0,035					
Chryseen	mg/kg ds	<0,050	0,035					
Benzo(k)fluorantheen	mg/kg ds	<0,050	0,035					
Benzo(a)pyreen	mg/kg ds	<0,050	0,035					
Benzo(ghi)peryleen	mg/kg ds	<0,050	0,035					
Indeno(123-cd)pyreen	mg/kg ds	<0,050	0,035					
PAK VROM (10) (factor 0,7)	mg/kg ds	0,35	0,35	-	0,35	1,5	20,8	40

Legenda

Nr.	Analytico-nr	Monster
2	9954949	02BG, 103: 0-50, 104: 0-50, 109: 0-50, 110: 0-50,114: 0-50, 116: 0-50

Eindoordeel: Voldoet aan Achtergrondwaarde

Gebruikte afkortingen

-	kleiner dan of gelijk aan Achtergrondwaarde
*	groter dan Achtergrondwaarde
**	groter dan Tussenwaarde
***	groter dan Interventiewaarde

GSSD	Gestandaardiseerd gehalte
RG	Vereiste Rapportagegrens
AW	Achtergrondwaarde
T	Tussenwaarde
I	Interventiewaarde

Deze toetsing is uitgevoerd met behulp van BoToVa.
Zie voor info: http://www.rwsleefomgeving.nl/onderwerpen/bodem-ondergrond/bbk/instrumenten/botova/
N.B.: de vermelde tussenwaarde is door PAIS berekend en is niet afkomstig uit BoToVa

BoToVa T12 Toetsing Wbb grond

Projectnummer	3363r001
Projectnaam	Vbo Brimweg
Ordernummer	
Datum monstername	14-02-2018
Monsternemer	Jan Timmermans
Certificaatnummer	2018022927
Startdatum	15-02-2018
Rapportagedatum	23-02-2018

Analyse	Eenheid	3	GSSD	Oordeel	RG	AW	T	I
Bodemtype correctie								
Organische stof		0,7						
Korrelgrootte < 2 µm (Lutum)		3,3						
Voorbehandeling								
Cryogeen malen AS3000		Uitgevoerd						
Bodemkundige analyses								
Droge stof	% (m/m)	86	86					
Organische stof	% (m/m) ds	<0,7	0,49					
Gloeirest	% (m/m) ds	99,1						
Korrelgrootte < 2 µm (Lutum)	% (m/m) ds	3,3	3,3					
Metalen								
Barium (Ba)	mg/kg ds	<20	46,67		20	190	555	920
Cadmium (Cd)	mg/kg ds	<0,20	0,2363	-	0,2	0,6	6,8	13
Kobalt (Co)	mg/kg ds	<3,0	6,464	-	3	15	103	190
Koper (Cu)	mg/kg ds	<5,0	6,931	-	5	40	115	190
Kwik (Hg)	mg/kg ds	<0,050	0,0492	-	0,05	0,15	18,1	36
Molybdeen (Mo)	mg/kg ds	<1,5	1,05	-	1,5	1,5	95,8	190
Nikkel (Ni)	mg/kg ds	<4,0	7,368	-	4	35	67,5	100
Lood (Pb)	mg/kg ds	<10	10,76	-	10	50	290	530
Zink (Zn)	mg/kg ds	<20	31,16	-	20	140	430	720
Minerale olie								
Minerale olie (C10-C12)	mg/kg ds	<3,0	10,5					
Minerale olie (C12-C16)	mg/kg ds	<5,0	17,5					
Minerale olie (C16-C21)	mg/kg ds	<5,0	17,5					
Minerale olie (C21-C30)	mg/kg ds	<11	38,5					
Minerale olie (C30-C35)	mg/kg ds	<5,0	17,5					
Minerale olie (C35-C40)	mg/kg ds	<6,0	21					
Minerale olie totaal (C10-C40)	mg/kg ds	<35	122,5	-	35	190	2600	5000
Polychloorbifenylen, PCB								
PCB 28	mg/kg ds	<0,0010	0,0035					
PCB 52	mg/kg ds	<0,0010	0,0035					
PCB 101	mg/kg ds	<0,0010	0,0035					
PCB 118	mg/kg ds	<0,0010	0,0035					
PCB 138	mg/kg ds	<0,0010	0,0035					
PCB 153	mg/kg ds	<0,0010	0,0035					
PCB 180	mg/kg ds	<0,0010	0,0035					
PCB (som 7) (factor 0,7)	mg/kg ds	0,0049	0,0245	-	0,007	0,02	0,51	1
Polycyclische Aromatische Koolwaterstoffen, PAK								
Naftaleen	mg/kg ds	<0,050	0,035					
Fenanthreen	mg/kg ds	<0,050	0,035					
Anthraceen	mg/kg ds	<0,050	0,035					
Fluorantheen	mg/kg ds	<0,050	0,035					
Benzo(a)anthraceen	mg/kg ds	<0,050	0,035					
Chryseen	mg/kg ds	<0,050	0,035					
Benzo(k)fluorantheen	mg/kg ds	<0,050	0,035					
Benzo(a)pyreen	mg/kg ds	<0,050	0,035					
Benzo(ghi)peryleen	mg/kg ds	<0,050	0,035					
Indeno(123-cd)pyreen	mg/kg ds	<0,050	0,035					
PAK VROM (10) (factor 0,7)	mg/kg ds	0,35	0,35	-	0,35	1,5	20,8	40

Legenda

Nr.	Analytico-nr	Monster
3	9954950	03OG, 101: 65-114, 102: 100-150, 103: 140-190, 104: 100-150

Eindoordeel: Voldoet aan Achtergrondwaarde

Gebruikte afkortingen

-	kleiner dan of gelijk aan Achtergrondwaarde
*	groter dan Achtergrondwaarde
**	groter dan Tussenwaarde
***	groter dan Interventiewaarde

GSSD	Gestandaardiseerd gehalte
RG	Vereiste Rapportagegrens
AW	Achtergrondwaarde
T	Tussenwaarde
I	Interventiewaarde

Deze toetsing is uitgevoerd met behulp van BoToVa.

Zie voor info: http://www.rwsleefomgeving.nl/onderwerpen/bodem-ondergrond/bbk/instrumenten/botova/

N.B.: de vermelde tussenwaarde is door PAIS berekend en is niet afkomstig uit BoToVa

BoToVa T12 Toetsing Wbb grond

Projectnummer	3363r001
Projectnaam	Vbo Brimweg
Ordernummer	
Datum monstername	14-02-2018
Monsternemer	Jan Timmermans
Certificaatnummer	2018022927
Startdatum	15-02-2018
Rapportagedatum	23-02-2018

Analyse	Eenheid	4	GSSD	Oordeel	RG	AW	T	I
Bodemtype correctie								
Organische stof		3,9						
Korrelgrootte < 2 µm (Lutum)		2,9						
Voorbehandeling								
Cryogeen malen AS3000		Uitgevoerd						
Bodemkundige analyses								
Droge stof	% (m/m)	87,8	87,8					
Metalen								
Barium (Ba)	mg/kg ds	24	83,6		20	190	555	920
Cadmium (Cd)	mg/kg ds	0,48	0,7503	*	0,2	0,6	6,8	13
Kobalt (Co)	mg/kg ds	<3,0	6,721	-	3	15	103	190
Koper (Cu)	mg/kg ds	20	37,74	-	5	40	115	190
Kwik (Hg)	mg/kg ds	<0,050	0,0488	-	0,05	0,15	18,1	36
Molybdeen (Mo)	mg/kg ds	<1,5	1,05	-	1,5	1,5	95,8	190
Nikkel (Ni)	mg/kg ds	<4,0	7,597	-	4	35	67,5	100
Lood (Pb)	mg/kg ds	54	80,81	*	10	50	290	530
Zink (Zn)	mg/kg ds	100	216,9	*	20	140	430	720
Minerale olie								
Minerale olie (C10-C12)	mg/kg ds	<3,0	5,385					
Minerale olie (C12-C16)	mg/kg ds	<5,0	8,974					
Minerale olie (C16-C21)	mg/kg ds	<5,0	8,974					
Minerale olie (C21-C30)	mg/kg ds	<11	19,74					
Minerale olie (C30-C35)	mg/kg ds	6,2	15,9					
Minerale olie (C35-C40)	mg/kg ds	<6,0	10,77					
Minerale olie totaal (C10-C40)	mg/kg ds	<35	62,82	-	35	190	2600	5000
Polychloorbifenylen, PCB								
PCB 28	mg/kg ds	<0,0010	0,0017					
PCB 52	mg/kg ds	<0,0010	0,0017					
PCB 101	mg/kg ds	<0,0010	0,0017					
PCB 118	mg/kg ds	<0,0010	0,0017					
PCB 138	mg/kg ds	<0,0010	0,0017					
PCB 153	mg/kg ds	<0,0010	0,0017					
PCB 180	mg/kg ds	<0,0010	0,0017					
PCB (som 7) (factor 0,7)	mg/kg ds	0,0049	0,0125	-	0,007	0,02	0,51	1
Polycyclische Aromatische Koolwaterstoffen, PAK								
Naftaleen	mg/kg ds	<0,050	0,035					
Fenanthreen	mg/kg ds	0,1	0,1					
Anthraceen	mg/kg ds	0,066	0,066					
Fluorantheen	mg/kg ds	0,35	0,35					
Benzo(a)anthraceen	mg/kg ds	0,25	0,25					
Chryseen	mg/kg ds	0,32	0,32					
Benzo(k)fluorantheen	mg/kg ds	0,16	0,16					
Benzo(a)pyreen	mg/kg ds	0,21	0,21					
Benzo(ghi)peryleen	mg/kg ds	0,21	0,21					
Indeno(123-cd)pyreen	mg/kg ds	0,23	0,23					
PAK VROM (10) (factor 0,7)	mg/kg ds	1,9	1,931	*	0,35	1,5	20,8	40

Legenda

Nr.	Analytico-nr	Monster
4	9954951	04, 111: 24-50

Eindoordeel: Overschrijding Achtergrondwaarde

Gebruikte afkortingen

-	kleiner dan of gelijk aan Achtergrondwaarde
*	groter dan Achtergrondwaarde
**	groter dan Tussenwaarde
***	groter dan Interventiewaarde

GSSD	Gestandaardiseerd gehalte
RG	Vereiste Rapportagegrens
AW	Achtergrondwaarde
T	Tussenwaarde
I	Interventiewaarde

Deze toetsing is uitgevoerd met behulp van BoToVa.
Zie voor info: http://www.rwsleefomgeving.nl/onderwerpen/bodem-ondergrond/bbk/instrumenten/botova/
N.B.: de vermelde tussenwaarde is door PAIS berekend en is niet afkomstig uit BoToVa

BoToVa T13 Toetsing Wbb grondwater (ondiep)

Projectnummer	3363r001
Projectnaam	Vbo Brimweg
Ordernummer	
Datum monstername	23-02-2018
Monsternemer	Jan Timmermans
Certificaatnummer	2018027808
Startdatum	26-02-2018
Rapportagedatum	01-03-2018

Analyse	Eenheid	1	GSSD	Oordeel	RG	S	T	I
Metalen								
Barium (Ba)	µg/L	150	150	*	20	50	338	625
Cadmium (Cd)	µg/L	<0,20	0,14	-	0,2	0,4	3,2	6
Kobalt (Co)	µg/L	<2,0	1,4	-	2	20	60	100
Koper (Cu)	µg/L	5,6	5,6	-	2	15	45	75
Kwik (Hg)	µg/L	<0,050	0,035	-	0,05	0,05	0,175	0,3
Molybdeen (Mo)	µg/L	<2,0	1,4	-	2	5	153	300
Nikkel (Ni)	µg/L	<3,0	2,1	-	3	15	45	75
Lood (Pb)	µg/L	<2,0	1,4	-	2	15	45	75
Zink (Zn)	µg/L	12	12	-	10	65	433	800
Vluchtige Aromatische Koolwaterstoffen								
Benzeen	µg/L	<0,20	0,14	-	0,2	0,2	15,1	30
Tolueen	µg/L	<0,20	0,14	-	0,2	7	504	1000
Ethylbenzeen	µg/L	<0,20	0,14	-	0,2	4	77	150
o-Xyleen	µg/L	<0,10	0,07					
m,p-Xyleen	µg/L	<0,20	0,14					
Xylenen (som) factor 0,7	µg/L	0,21	0,21	-	0,2	0,2	35,1	70
BTEX (som)	µg/L	<0,90						
Naftaleen	µg/L	<0,020	0,014	-	0,02	0,01	35	70
Styreen	µg/L	<0,20	0,14	-	0,2	6	153	300
Vluchtige organische halogeenkoolwaterstoffen								
Dichloormethaan	µg/L	<0,20	0,14	-	0,2	0,01	500	1000
Trichloormethaan	µg/L	<0,20	0,14	-	0,2	6	203	400
Tetrachloormethaan	µg/L	<0,10	0,07	-	0,1	0,01	5	10
Trichlooretheen	µg/L	<0,20	0,14	-	0,2	24	262	500
Tetrachlooretheen	µg/L	<0,10	0,07	-	0,1	0,01	20	40
1,1-Dichloorethaan	µg/L	<0,20	0,14	-	0,2	7	454	900
1,2-Dichloorethaan	µg/L	<0,20	0,14	-	0,2	7	204	400
1,1,1-Trichloorethaan	µg/L	<0,10	0,07	-	0,1	0,01	150	300
1,1,2-Trichloorethaan	µg/L	<0,10	0,07	-	0,1	0,01	65	130
cis 1,2-Dichlooretheen	µg/L	<0,10	0,07					
trans 1,2-Dichlooretheen	µg/L	<0,10	0,07					
CKW (som)	µg/L	<1,6						
Tribroommethaan	µg/L	<0,20	0,14					630
Vinylchloride	µg/L	<0,10	0,07	-	0,2	0,01	2,5	5
1,1-Dichlooretheen	µg/L	<0,10	0,07	-	0,1	0,01	5	10
1,2-Dichloorethenen (Som) factor 0,7	µg/L	0,14	0,14	-	0,2	0,01	10	20
1,1-Dichloorpropaan	µg/L	<0,20	0,14					
1,2-Dichloorpropaan	µg/L	<0,20	0,14					
1,3-Dichloorpropaan	µg/L	<0,20	0,14					
Dichloorpropanen som factor 0.7	µg/L	0,42	0,42	-	0,6	0,8	40,4	80
Minerale olie								
Minerale olie (C10-C12)	µg/L	<10	7					
Minerale olie (C12-C16)	µg/L	<10	7					
Minerale olie (C16-C21)	µg/L	<10	7					
Minerale olie (C21-C30)	µg/L	<15	10,5					
Minerale olie (C30-C35)	µg/L	<10	7					
Minerale olie (C35-C40)	µg/L	<10	7					
Minerale olie totaal (C10-C40)	µg/L	<50	35	-	50	50	325	600
Extra parameters								
som 16 aromatische oplosmiddelen	µg/L		0,77	Geen oordeel mogelijk				

Legenda

Nr.	Analytico-nr	Monster
1	9970631	01, 101-1: 180-280

Eindoordeel: Overschrijding Streefwaarde

Gebruikte afkortingen

-	kleiner dan of gelijk aan Streefwaarde
*	groter dan Streefwaarde
**	groter dan Tussenwaarde
***	groter dan Interventiewaarde

GSSD	Gestandaardiseerd gehalte
RG	Vereiste Rapportagegrens
S	Streefwaarde
T	Tussenwaarde
I	Interventiewaarde

Deze toetsing is uitgevoerd met behulp van BoToVa.

Zie voor info: http://www.rwsleefomgeving.nl/onderwerpen/bodem-ondergrond/bbk/instrumenten/botova/

N.B.: de vermelde tussenwaarde is door PAIS berekend en is niet afkomstig uit BoToVa

BIJLAGEN

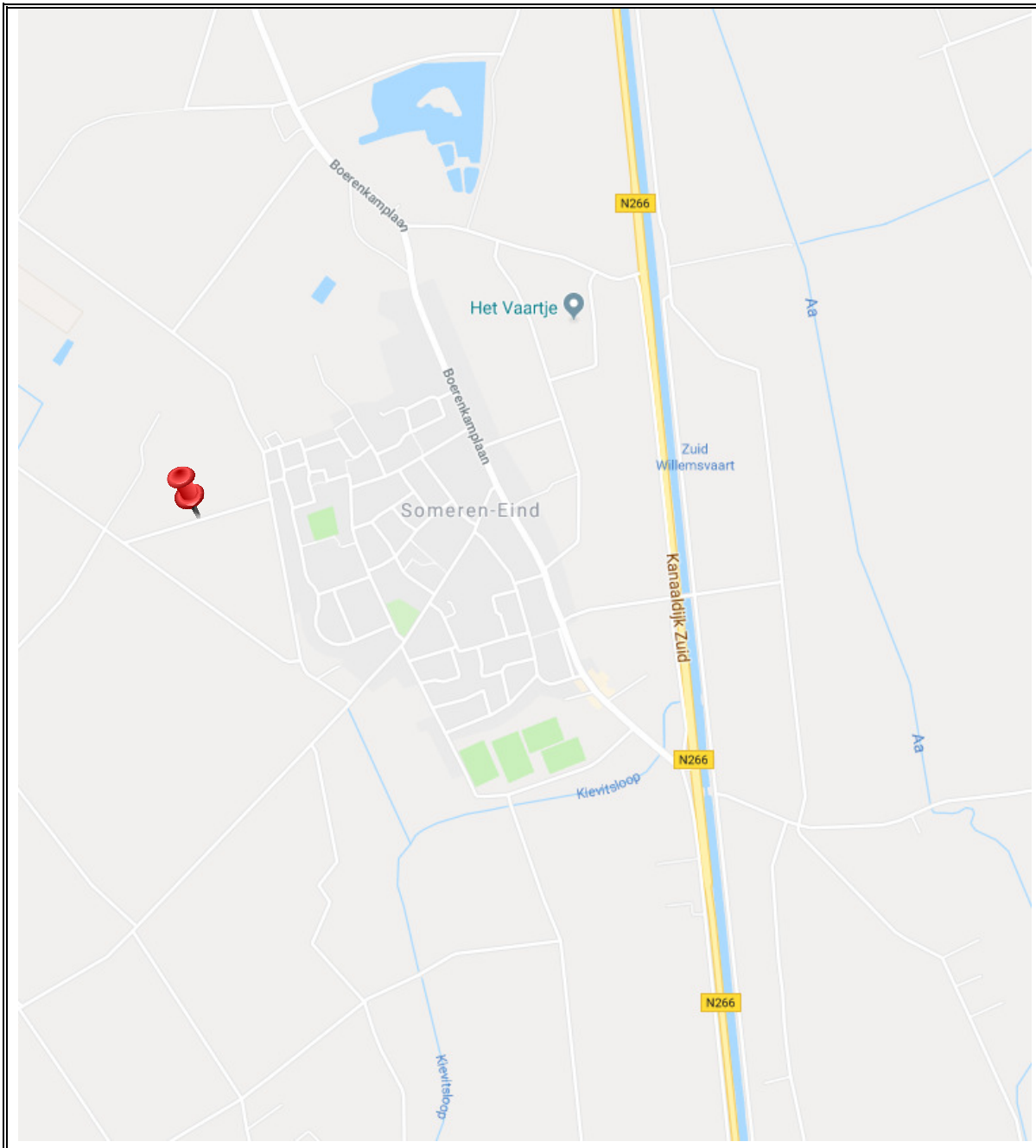

Archimil BV	OPDRACHTGEVER: 3363R001 Vlaske BV	bijlage 1 overzichtstekening
	WERK: Verkennend bodemonderzoek aan de Brimweg te 10	Bron: GoogleMaps

bijlage 2
vooronderzoek

Overzicht informatiebronnen ten behoeve van het vooronderzoek (standaard)

Instantie	Informatiebron	Informatie
Opdrachtgever/Exploitant/Gebruiker	Geformuleerde opdracht (met kaartjes)	X
	Kadastrale kaarten en nummers	X
	Hinderwetvergunningen en milieuvergunningen	-
	Eigen bodemrapporten	X
	Foto's terrein/gebouwen	-
	Technische tekeningen/kaarten	-
	Specifieke bedrijfsarchieven	-
	Informatie voormalig/huidig/toekomstig gebruik.	X
Opdrachtnemer (ingenieursbureau)	Terreinbezoek/inspectie	X
	Foto's terrein/gebouwen	-
Bevoegd gezag Wbb (gemeente/provincie)	GLOBIS/GIS-databestand	X
	Wbb-bodemrapportenarchief	X
Provincie	Archief grondwatervergunningen	-
Milieudienst/gemeente	Bodemrapportenarchief (niet-Wbb)	X
	Gemeentelijke bodemkwaliteitskaarten	X
	Hinderwetvergunningen en milieuvergunningen	X
	Aanvullende eisen standaard stoffen-pakket	X
	Informatie van milieu-ambtenaren	X
	Archief ondergrondse tanks	X
Gemeentelijke diensten	Archief bestemmingsplannen	-
	Bouwarchief	X
	Geo/Civieltechnisch archief	-
	Fotoarchief	-
Gemeentearchief	Oude luchtfoto's en andere foto's	X
	Topografische kaarten	X
	Zaken/verpondingsregisters	-
	Oude adres- en telefoonboeken	-
	Historische publicaties	X
Kadaster	Kadastrale kaarten en nummers.	X
	KLIC-melding	-
Topografische dienst	Stereoscopische luchtfoto's	-
	Andere luchtfoto's	X
Water-/Zuiveringsschap	Technische archieven	-
TNO	Geodatabestand (DINO)	-
	Geohydrologische archieven	X

bijlage 3
locatie en boringen

Legenda overzichtstekening

- klinkers
- tegels
- beton
- grind
- braakliggend
- asfalt
- gras/siertuin
- groenstrook
- puinverharding

- boring en peilbuis
- boring tot 200cm – m.v.
- boring tot 100 cm –m.v.
- boring tot 50 cm –m.v.
- boring nader onderzoek
- boring vorig onderzoek
- punt waterinfiltratie
- asbestgat met boring
- asbestgat 30x30x50 cm
- asbestsleuf 200x30x50 cm

— · · — · · — perceelsgrens

— - — - — onderzoekslocatie vooronderzoek

— — · — — · — onderzoekslocatie bodemonderzoek (geografisch besluitvormings gebied)

— — — — — — — toekomstige bebouwing

(H 1220) kadastrale aanduiding:
H = sectie
1220 = perceel nummer

14 bebouwing + huisnummer

N noordpijl

W grondwater

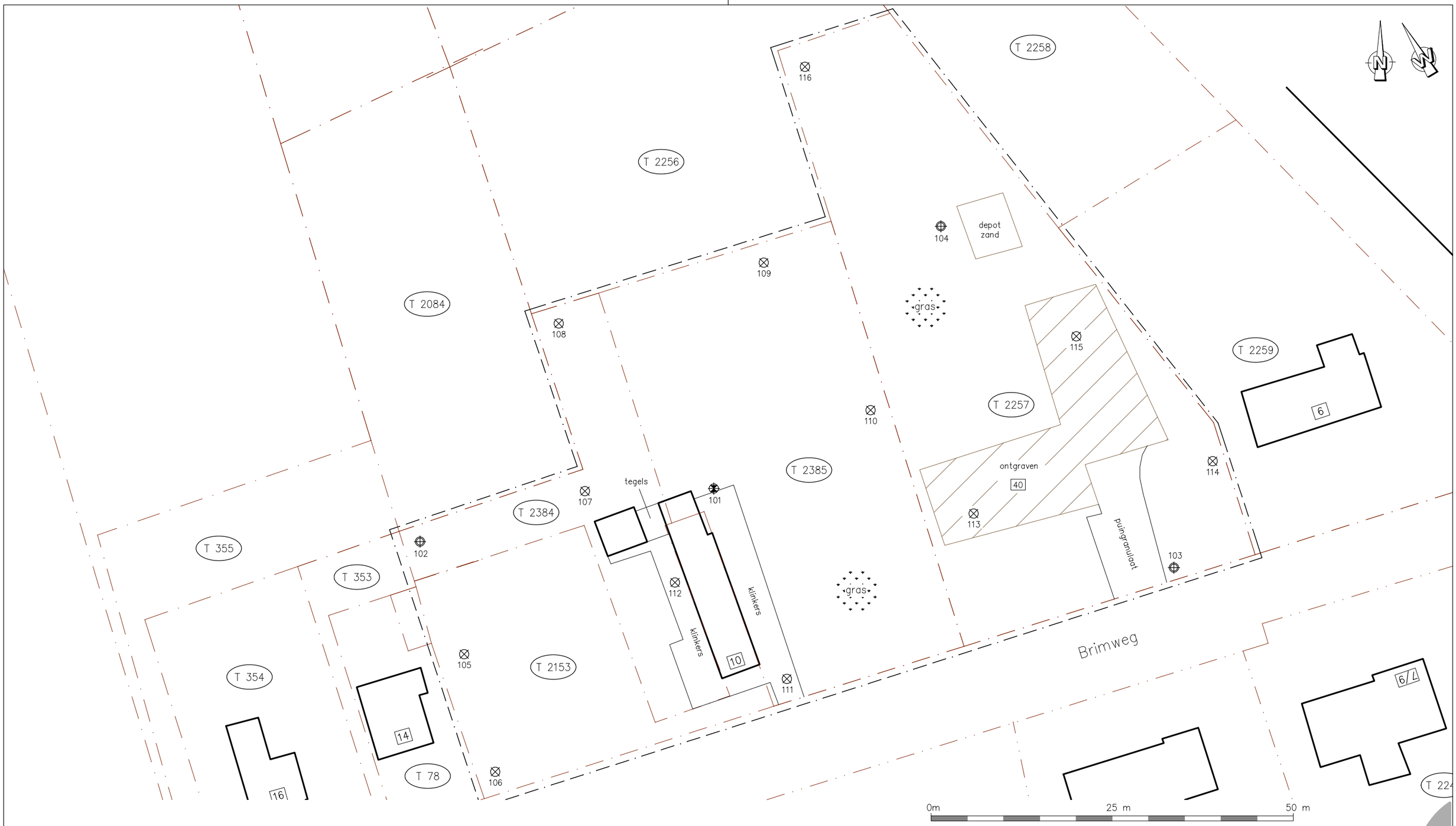

VERSIE WIJZIGING

archimil
ARCHITECTEN & MILIEU-ADVISEURS

ARCHIMIL
POSTBUS 136 5720 AC ASTEN
TEL. 0493-671818 FAX. 0493-671800
EMAIL: INFO@ARCHIMIL.NL

OPDRACHTGEVER:
Vlaske BV

PROJECT:
Verkennend bodemonderzoek
Brimweg 10 te Someren-Eind

OMSCHRIJVING:
Werktekening

GET.: PH
GEZ.:
PROJECTLEIDER B. vd. Bosch
WERKNR.: 3363R001

DATUM: 12-03-2018
SCHAAL: 1:500
FORMAAT: A3

Bodem & bouwstoffen

Overzicht situatie, boringen en peilbuizen

350

bijlage 4
boorstaten

101

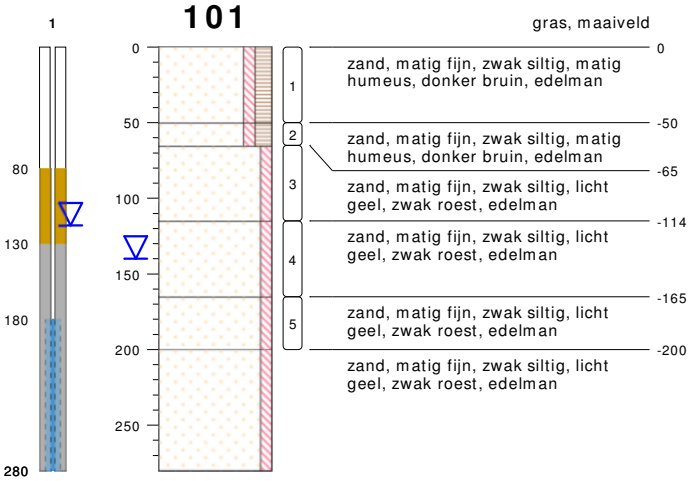

type **grondboring**
datum **14-02-2018**
boormeester **Veldwerker**

102

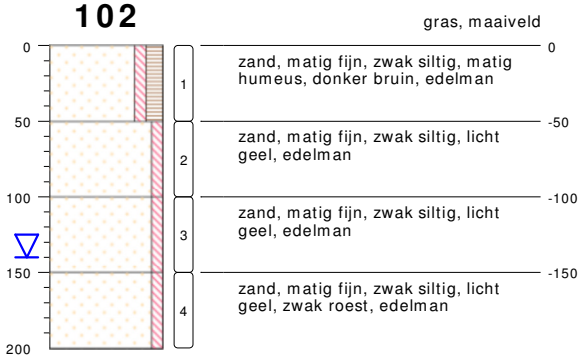

type **grondboring**
datum **14-02-2018**
boormeester **Veldwerker**

103

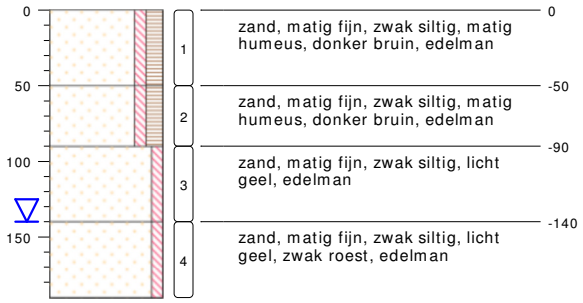

type **grondboring**
datum **14-02-2018**
boormeester **Veldwerker**

104

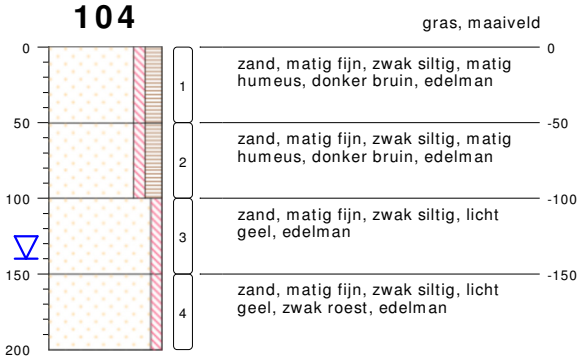

type **grondboring**
datum **14-02-2018**
boormeester **Veldwerker**

105

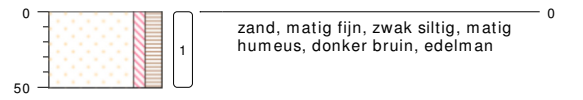

type **grondboring**
datum **14-02-2018**
boormeester **Veldwerker**

106

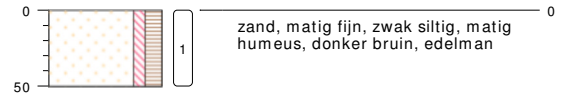

type **grondboring**
datum **14-02-2018**
boormeester **Veldwerker**

107

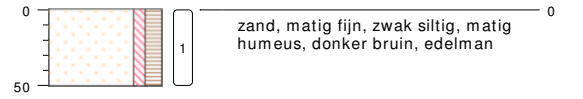

type **grondboring**
datum **14-02-2018**
boormeester **Veldwerker**

108

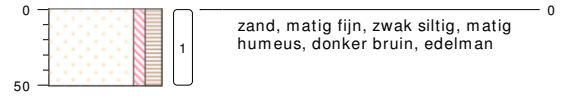

type **grondboring**
datum **14-02-2018**
boormeester **Veldwerker**

bodemprofielen **schaal 1:50**

onderzoek	**Vbo Brimweg**
projectcode	**3363r001**
datum	**12-03-2018**
getekend conform	**NEN 5104**
pagina	**1 van 3**

109

gras, maaiveld

0 zand, matig fijn, zwak siltig, matig humeus, donker bruin, edelman

type **grondboring**
datum **14-02-2018**
boormeester **Veldwerker**

110

gras, maaiveld

0 zand, matig fijn, zwak siltig, matig humeus, donker bruin, edelman

type **grondboring**
datum **14-02-2018**
boormeester **Veldwerker**

111

klinker, maaiveld

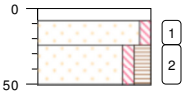

0 edelman, klinker

-8 zand, matig fijn, zwak siltig, neutraal geel, edelman

-24 zand, matig fijn, zwak siltig, matig humeus, donker bruin, matig baksteen 10% baksteen/ 90% grond, na halve meter geen baksteen,

type **grondboring**
datum **14-02-2018**
boormeester **Veldwerker**

112

klinker, maaiveld

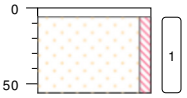

0 edelman, klinker

-6 zand, matig fijn, zwak siltig, neutraal geel, bruin, edelman

type **grondboring**
datum **14-02-2018**
boormeester **Veldwerker**

113

braak, maaiveld

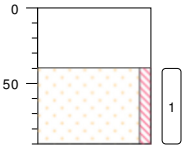

0 edelman, reeds ontgraven

-40 zand, matig fijn, zwak siltig, licht geel, edelman

type **grondboring**
datum **14-02-2018**
boormeester **Veldwerker**

114

gras, maaiveld

0 zand, matig fijn, zwak siltig, matig humeus, donker bruin, edelman

type **grondboring**
datum **14-02-2018**
boormeester **Veldwerker**

115

braak, maaiveld

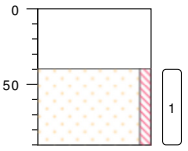

0 edelman, reeds ontgraven

-40 zand, matig fijn, zwak siltig, licht geel, edelman

type **grondboring**
datum **14-02-2018**
boormeester **Veldwerker**

116

gras, maaiveld

0 zand, matig fijn, zwak siltig, matig humeus, donker bruin, edelman

type **grondboring**
datum **14-02-2018**
boormeester **Veldwerker**

bodemprofielen **schaal 1:50**

onderzoek	**Vbo Brimweg**
projectcode	**3363r001**
datum	**12-03-2018**
getekend conform	**NEN 5104**
pagina	**2 van 3**

PEILBUIS



BORING

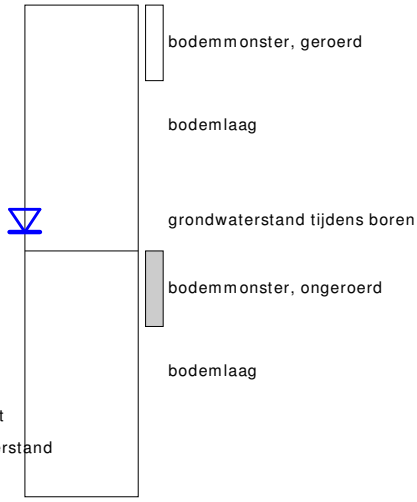

OLIE OP WATER REACTIE (OW)

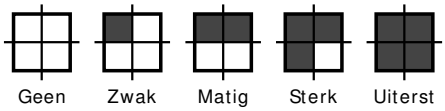

GEUR INTENSITEIT (GI)

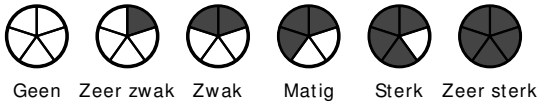

GRONDSOORTEN

Grind, grindig (G,g)

Zand, zandig (Z,z)

Leem, siltig (L,s)

Klei, kleiig (K,k)

Veen, humeus (V,h)

Slib

MATE VAN BIJMENGING

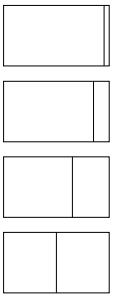

zwak - (0-5%)

matig - (5-15%)

sterk - (15-50%)

uiterst - (> 50%)

VERHARDINGEN



Asfalt, beton, klinkers, tegels
stelconplaat, ondoordringbare laag

GRADATIE ZAND

uf = uiterst fijn (63-105 um)
zf = zeer fijn (105-150 um)
mf = matig fijn (150-210 um)
mg = matig grof (210-300 um)
zg = zeer grof (300-420 um)
ug = uiterst grof (420-2000 um)

OVERIG

Bodemvreemde bestandsdelen aanwezig

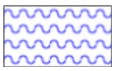

Water

GRADATIE GRIND

f = fijn (2-5.6 mm)
mg = matig grof (5.6-16 mm)
zg = zeer grof (16-63 mm)

BESCHRIJVING BODEMLAAG

pid = Photo Ionisatie Detector
bv = bodemvocht
ow = olie op water

bijlage 5
analyseresultaten

eurofins | analytico®

Archimil B.V.
T.a.v. Geert vd Kant
Postbus 136
5720 AC ASTEN

Analysecertificaat

Datum: 23-Feb-2018

Hierbij ontvangt u de resultaten van het navolgende laboratoriumonderzoek.

Certificaatnummer/Versie	2018022927/1
Uw project/verslagnummer	3363r001
Uw projectnaam	Vbo Brimweg
Uw ordernummer	
Monster(s) ontvangen	15-Feb-2018

Dit certificaat mag uitsluitend in zijn geheel worden gereproduceerd.
De analyse resultaten hebben alleen betrekking op het beproefde object.

De grondmonsters worden tot 4 weken na datum ontvangst bewaard en watermonsters tot 2 weken na datum ontvangst. Zonder tegenbericht worden de monsters nadien afgevoerd.
Indien de monsters langer bewaard dienen te blijven verzoeken wij U dit exemplaar uiterlijk 1 werkdag voor afloop van de standaardbewaarperiode ondertekend aan ons te retourneren. Voor de kosten van het langer bewaren van monsters verwijzen wij naar de prijslijst.

Bewaren tot:
Datum: Naam: Handtekening:

Wij vertrouwen erop uw opdracht hiermee naar verwachting te hebben uitgevoerd, mocht U naar aanleiding van dit analysecertificaat nog vragen hebben verzoeken wij U contact op te nemen met de afdeling Verkoop en Advies.

Met vriendelijke groet,

Eurofins Analytico B.V.

Ing. A. Veldhuizen
Technical Manager

Eurofins Analytico B.V.

Gildeweg 42-46
3771 NB Barneveld
P.O. Box 459
3770 AL Barneveld NL

Tel. +31 (0)34 242 63 00
Fax +31 (0)34 242 63 99
E-mail info-env@eurofins.nl
Site www.eurofins.nl

BNP Paribas S.A. 227 9245 25
IBAN: NL71BNPA0227924525
BIC: BNPANL2A
KvK/CoC No. 09088623
BTW/VAT No. NL 8043.14.883.B01

Eurofins Analytico B.V. is ISO 14001: 2004 gecertificeerd door TÜV en erkend door het Vlaamse Gewest (OVAM en Dep. Omgeving), het Brusselse Gewest (BIM), het Waalse Gewest (DGRNE-OWD) en door de overheid van Luxemburg (MEV).

eurofins — analytico®

Analysecertificaat

Uw project/verslagnummer	3363r001	Certificaatnummer/Versie	2018022927/1
Uw projectnaam	Vbo Brimweg	Startdatum	15-Feb-2018
Uw ordernummer		Rapportagedatum	23-Feb-2018/06:33
		Bijlage	A,B,C
Monsternemer	Jan Timmermans	Pagina	1/2
Monstermatrix	Grond (AS3000)		

	Analyse	Eenheid	1	2	3	4
	Voorbehandeling					
	Cryogeen malen AS3000		Uitgevoerd	.0	Uitgevoerd	Uitgevoerd
	Bodemkundige analyses					
S	Droge stof	% (m/m)	84.0	84.8	86.0	87.8
S	Organische stof	% (m/m) ds	3.9		<0.7	
	Gloeirest	% (m/m) ds	95.8		99.1	
S	Korrelgrootte < 2 µm (Lutum)	% (m/m) ds	2.9		3.3	
	Metalen					
S	Barium (Ba)	mg/kg ds	<20	<20	<20	24
S	Cadmium (Cd)	mg/kg ds	0.41	0.38	<0.20	0.48
S	Kobalt (Co)	mg/kg ds	<3.0	<3.0	<3.0	<3.0
S	Koper (Cu)	mg/kg ds	12	16	<5.0	20
S	Kwik (Hg)	mg/kg ds	<0.050	<0.050	<0.050	<0.050
S	Molybdeen (Mo)	mg/kg ds	<1.5	<1.5	<1.5	<1.5
S	Nikkel (Ni)	mg/kg ds	<4.0	<4.0	<4.0	<4.0
S	Lood (Pb)	mg/kg ds	17	16	<10	54
S	Zink (Zn)	mg/kg ds	57	53	<20	100
	Minerale olie					
	Minerale olie (C10-C12)	mg/kg ds	<3.0	<3.0	<3.0	<3.0
	Minerale olie (C12-C16)	mg/kg ds	<5.0	<5.0	<5.0	<5.0
	Minerale olie (C16-C21)	mg/kg ds	<5.0	<5.0	<5.0	<5.0
	Minerale olie (C21-C30)	mg/kg ds	<11	<11	<11	<11
	Minerale olie (C30-C35)	mg/kg ds	7.6	7.0	<5.0	6.2
	Minerale olie (C35-C40)	mg/kg ds	<6.0	<6.0	<6.0	<6.0
S	Minerale olie totaal (C10-C40)	mg/kg ds	<35	<35	<35	<35
	Polychloorbifenylen, PCB					
S	PCB 28	mg/kg ds	<0.0010	<0.0010	<0.0010	<0.0010
S	PCB 52	mg/kg ds	<0.0010	<0.0010	<0.0010	<0.0010
S	PCB 101	mg/kg ds	<0.0010	<0.0010	<0.0010	<0.0010
S	PCB 118	mg/kg ds	<0.0010	<0.0010	<0.0010	<0.0010

Nr.	Monsteromschrijving	Datum monstername	Monster nr.
1	01BG, 101: 0-50, 105: 0-50, 106: 0-50, 102: 0-50, 107: 0-50, 108: 0-50	14-Feb-2018	9954948
2	02BG, 103: 0-50, 104: 0-50, 109: 0-50, 110: 0-50, 114: 0-50, 116: 0-50	14-Feb-2018	9954949
3	030G, 101: 65-114, 102: 100-150, 103: 140-190, 104: 100-150	14-Feb-2018	9954950
4	04, 111: 24-50	14-Feb-2018	9954951

kwaliteitswaarborg bodembeheer SIKB

Q: door RvA geaccrediteerde verrichting
A: AP04 erkende verrichting
S: AS SIKB erkende verrichting
V: VLAREL erkende verrichting
M: MCERTS erkend

Dit certificaat mag uitsluitend in zijn geheel worden gereproduceerd.

Eurofins Analytico B.V.

Gildeweg 42-46
3771 NB Barneveld
P.O. Box 459
3770 AL Barneveld NL

Tel. +31 (0)34 242 63 00
Fax +31 (0)34 242 63 99
E-mail info-env@eurofins.nl
Site www.eurofins.nl

BNP Paribas S.A. 227 9245 25
IBAN: NL71BNPA0227924525
BIC: BNPANL2A
KvK/CoC No. 09088623
BTW/VAT No. NL 8043.14.883.B01

Eurofins Analytico B.V. is ISO 14001: 2004 gecertificeerd door TÜV en erkend door het Vlaamse Gewest (OVAM en Dep. Omgeving), het Brusselse Gewest (BIM), het Waalse Gewest (DGRNE-OWD) en door de overheid van Luxemburg (MEV).

TESTEN RvA L010

eurofins — analytico®

Analysecertificaat

Uw project/verslagnummer	3363r001	Certificaatnummer/Versie	2018022927/1
Uw projectnaam	Vbo Brimweg	Startdatum	15-Feb-2018
Uw ordernummer		Rapportagedatum	23-Feb-2018/06:33
		Bijlage	A,B,C
Monsternemer	Jan Timmermans	Pagina	2/2
Monstermatrix	Grond (AS3000)		

	Analyse	Eenheid	1	2	3	4
S	PCB 138	mg/kg ds	<0.0010	<0.0010	<0.0010	<0.0010
S	PCB 153	mg/kg ds	<0.0010	<0.0010	<0.0010	<0.0010
S	PCB 180	mg/kg ds	<0.0010	<0.0010	<0.0010	<0.0010
S	PCB (som 7) (factor 0,7)	mg/kg ds	0.0049 1)	0.0049 1)	0.0049 1)	0.0049 1)
	Polycyclische Aromatische Koolwaterstoffen, PAK					
S	Naftaleen	mg/kg ds	<0.050	<0.050	<0.050	<0.050
S	Fenanthreen	mg/kg ds	<0.050	<0.050	<0.050	0.10
S	Anthraceen	mg/kg ds	<0.050	<0.050	<0.050	0.066
S	Fluorantheen	mg/kg ds	0.068	<0.050	<0.050	0.35
S	Benzo(a)anthraceen	mg/kg ds	<0.050	<0.050	<0.050	0.25
S	Chryseen	mg/kg ds	0.050	<0.050	<0.050	0.32
S	Benzo(k)fluorantheen	mg/kg ds	<0.050	<0.050	<0.050	0.16
S	Benzo(a)pyreen	mg/kg ds	<0.050	<0.050	<0.050	0.21
S	Benzo(ghi)peryleen	mg/kg ds	<0.050	<0.050	<0.050	0.21
S	Indeno(123-cd)pyreen	mg/kg ds	<0.050	<0.050	<0.050	0.23
S	PAK VROM (10) (factor 0,7)	mg/kg ds	0.40	0.35 1)	0.35 1)	1.9

Nr.	Monsteromschrijving	Datum monstername	Monster nr.
1	01BG, 101: 0-50, 105: 0-50, 106: 0-50, 102: 0-50, 107: 0-50, 108: 0-50	14-Feb-2018	9954948
2	02BG, 103: 0-50, 104: 0-50, 109: 0-50, 110: 0-50, 114: 0-50, 116: 0-50	14-Feb-2018	9954949
3	030G, 101: 65-114, 102: 100-150, 103: 140-190, 104: 100-150	14-Feb-2018	9954950
4	04, 111: 24-50	14-Feb-2018	9954951

kwaliteitswaarborg bodembeheer SIKB

Q: door RvA geaccrediteerde verrichting
A: AP04 erkende verrichting
S: AS SIKB erkende verrichting
V: VLAREL erkende verrichting
M: MCERTS erkend

Akkoord
Pr.coörd.
VA

Eurofins Analytico B.V.

Gildeweg 42-46
3771 NB Barneveld
P.O. Box 459
3770 AL Barneveld NL

Tel. +31 (0)34 242 63 00
Fax +31 (0)34 242 63 99
E-mail info-env@eurofins.nl
Site www.eurofins.nl

BNP Paribas S.A. 227 9245 25
IBAN: NL71BNPA0227924525
BIC: BNPANL2A
KvK/CoC No. 09088623
BTW/VAT No. NL 8043.14.883.B01

Dit certificaat mag uitsluitend in zijn geheel worden gereproduceerd.
Eurofins Analytico B.V. is ISO 14001: 2004 gecertificeerd door TÜV en erkend door het Vlaamse Gewest (OVAM en Dep. Omgeving), het Brusselse Gewest (BIM), het Waalse Gewest (DGRNE-OWD) en door de overheid van Luxemburg (MEV).

RvA TESTEN RvA L010

eurofins | analytico®

Bijlage (A) met deelmonsterinformatie behorende bij analysecertificaat 2018022927/1

Monster nr.	Boornr	Omschrijving	Van	Tot	Barcode	Monsteromschrijving
9954948	102		0	50	0535147108	01BG, 101: 0-50, 105: 0-50, 106
9954948	101		0	50	0535147110	
9954948	105		0	50	0535107702	
9954948	106		0	50	0535147403	
9954948	108		0	50	0535147404	
9954948	107		0	50	0535107748	
9954949	103		0	50	0535147107	02BG, 103: 0-50, 104: 0-50, 109
9954949	104		0	50	0535147117	
9954949	114		0	50	0535147849	
9954949	110		0	50	0535147879	
9954949	116		0	50	0535147841	
9954949	109		0	50	0535147405	
9954950	102		100	150	0535147120	030G, 101: 65-114, 102: 100-15
9954950	103		140	190	0535147149	
9954950	104		100	150	0535147106	
9954950	101		65	115	0535107696	
9954951	111		24	50	0535147212	04, 111: 24-50

Eurofins Analytico B.V.

Gildeweg 42-46
3771 NB Barneveld
P.O. Box 459
3770 AL Barneveld NL

Tel. +31 (0)34 242 63 00
Fax +31 (0)34 242 63 99
E-mail info-env@eurofins.nl
Site www.eurofins.nl

BNP Paribas S.A. 227 9245 25
IBAN: NL71BNPA0227924525
BIC: BNPANL2A
KvK/CoC No. 09088623
BTW/VAT No. NL 8043.14.883.B01

Eurofins Analytico B.V. is ISO 14001: 2004 gecertificeerd door TÜV en erkend door het Vlaamse Gewest (OVAM en Dep. Omgeving), het Brusselse Gewest (BIM), het Waalse Gewest (DGRNE-OWD) en door de overheid van Luxemburg (MEV).

Bijlage (B) met opmerkingen behorende bij analysecertificaat 2018022927/1

Opmerking 1)

De toetswaarde van de som is gelijk aan de sommatie van 0,7*RG

Eurofins Analytico B.V.

Gildeweg 42-46
3771 NB Barneveld
P.O. Box 459
3770 AL Barneveld NL

Tel. +31 (0)34 242 63 00
Fax +31 (0)34 242 63 99
E-mail info-env@eurofins.nl
Site www.eurofins.nl

BNP Paribas S.A. 227 9245 25
IBAN: NL71BNPA0227924525
BIC: BNPANL2A
KvK/CoC No. 09088623
BTW/VAT No. NL 8043.14.883.B01

Eurofins Analytico B.V. is ISO 14001: 2004 gecertificeerd door TÜV en erkend door het Vlaamse Gewest (OVAM en Dep. Omgeving), het Brusselse Gewest (BIM), het Waalse Gewest (DGRNE-OWD) en door de overheid van Luxemburg (MEV).

Bijlage (C) met methodeverwijzingen behorende bij analysecertificaat 2018022927/1

Analyse	Methode	Techniek	Methode referentie
Cryogeen malen AS3000	W0106	Voorbehandeling	Cf. AS3000
Droge Stof	W0104	Gravimetrie	Cf. pb 3010-2 en gw. NEN-EN 15934
Organische stof (gloeiverlies)	W0109	Gravimetrie	Cf. pb 3010-3 en cf. NEN 5754
Korrelgrootte < 2 µm (lutum)	W0171	Sedimentatie	Cf. pb 3010-4 en cf. NEN 5753
Barium (Ba)	W0423	ICP-MS	Cf. pb 3010-5 en cf. NEN-EN-ISO 17294-2
Cadmium (Cd)	W0423	ICP-MS	Cf. pb 3010-5 en cf. NEN-EN-ISO 17294-2
Kobalt (Co)	W0423	ICP-MS	Cf. pb 3010-5 en cf. NEN-EN-ISO 17294-2
Koper (Cu)	W0423	ICP-MS	Cf. pb 3010-5 en cf. NEN-EN-ISO 17294-2
Kwik (Hg)	W0423	ICP-MS	Cf. pb 3010-5 en cf. NEN-EN-ISO 17294-2
Molybdeen (Mo)	W0423	ICP-MS	Cf. pb 3010-5 en cf. NEN-EN-ISO 17294-2
Nikkel (Ni)	W0423	ICP-MS	Cf. pb 3010-5 en cf. NEN-EN-ISO 17294-2
Lood (Pb)	W0423	ICP-MS	Cf. pb 3010-5 en cf. NEN-EN-ISO 17294-2
Zink (Zn)	W0423	ICP-MS	Cf. pb 3010-5 en cf. NEN-EN-ISO 17294-2
Minerale Olie (C10-C40)	W0202	GC-FID	Cf. pb 3010-7 en gw. NEN-EN-ISO 16703
PCB (7)	W0271	GC-MS	Cf. pb 3010-8 en gw. NEN 6980
PAK (10) (VROM)	W0271	GC-MS	Cf. pb. 3010-6 en gw. NEN-ISO 18287
PAK som AS3000/AP04	W0271	GC-MS	Cf. pb. 3010-6 en gw. NEN-ISO 18287

Nadere informatie over de toegepaste onderzoeksmethoden alsmede een classificatie van de meetonzekerheid staan vermeld in ons overzicht "Specificaties analysemethoden", versie juni 2016.

eurofins | analytico®

Archimil B.V.
T.a.v. Geert vd Kant
Postbus 136
5720 AC ASTEN

Analysecertificaat

Datum: 01-Mar-2018

Hierbij ontvangt u de resultaten van het navolgende laboratoriumonderzoek.

Certificaatnummer/Versie	2018027808/1
Uw project/verslagnummer	3363r001
Uw projectnaam	Vbo Brimweg
Uw ordernummer	
Monster(s) ontvangen	26-Feb-2018

Dit certificaat mag uitsluitend in zijn geheel worden gereproduceerd.
De analyse resultaten hebben alleen betrekking op het beproefde object.

De grondmonsters worden tot 4 weken na datum ontvangst bewaard en watermonsters tot 2 weken na datum ontvangst. Zonder tegenbericht worden de monsters nadien afgevoerd.
Indien de monsters langer bewaard dienen te blijven verzoeken wij U dit exemplaar uiterlijk 1 werkdag voor afloop van de standaardbewaarperiode ondertekend aan ons te retourneren. Voor de kosten van het langer bewaren van monsters verwijzen wij naar de prijslijst.

Bewaren tot:
Datum: Naam: Handtekening:

Wij vertrouwen erop uw opdracht hiermee naar verwachting te hebben uitgevoerd, mocht U naar aanleiding van dit analysecertificaat nog vragen hebben verzoeken wij U contact op te nemen met de afdeling Verkoop en Advies.

Met vriendelijke groet,

Eurofins Analytico B.V.

Ing. A. Veldhuizen
Technical Manager

Eurofins Analytico B.V.

Gildeweg 42-46
3771 NB Barneveld
P.O. Box 459
3770 AL Barneveld NL

Tel. +31 (0)34 242 63 00
Fax +31 (0)34 242 63 99
E-mail info-env@eurofins.nl
Site www.eurofins.nl

BNP Paribas S.A. 227 9245 25
IBAN: NL71BNPA0227924525
BIC: BNPANL2A
KvK/CoC No. 09088623
BTW/VAT No. NL 8043.14.883.B01

Eurofins Analytico B.V. is ISO 14001: 2004 gecertificeerd door TÜV en erkend door het Vlaamse Gewest (OVAM en Dep. Omgeving), het Brusselse Gewest (BIM), het Waalse Gewest (DGRNE-OWD) en door de overheid van Luxemburg (MEV).

eurofins — analytico®

Analysecertificaat

Uw project/verslagnummer	3363r001	Certificaatnummer/Versie	2018027808/1
Uw projectnaam	Vbo Brimweg	Startdatum	26-Feb-2018
Uw ordernummer		Rapportagedatum	01-Mar-2018/13:11
		Bijlage	A,B,C
Monsternemer	Jan Timmermans	Pagina	1/2
Monstermatrix	Water (AS3000)		

	Analyse	Eenheid	1
	Metalen		
S	Barium (Ba)	µg/L	150
S	Cadmium (Cd)	µg/L	<0.20
S	Kobalt (Co)	µg/L	<2.0
S	Koper (Cu)	µg/L	5.6
S	Kwik (Hg)	µg/L	<0.050
S	Molybdeen (Mo)	µg/L	<2.0
S	Nikkel (Ni)	µg/L	<3.0
S	Lood (Pb)	µg/L	<2.0
S	Zink (Zn)	µg/L	12
	Vluchtige Aromatische Koolwaterstoffen		
S	Benzeen	µg/L	<0.20
S	Tolueen	µg/L	<0.20
S	Ethylbenzeen	µg/L	<0.20
S	o-Xyleen	µg/L	<0.10
S	m,p-Xyleen	µg/L	<0.20
S	Xylenen (som) factor 0,7	µg/L	0.21 1)
	BTEX (som)	µg/L	<0.90
S	Naftaleen	µg/L	<0.020
S	Styreen	µg/L	<0.20
	Vluchtige organische halogeenkoolwaterstoffen		
S	Dichloormethaan	µg/L	<0.20
S	Trichloormethaan	µg/L	<0.20
S	Tetrachloormethaan	µg/L	<0.10
S	Trichlooretheen	µg/L	<0.20
S	Tetrachlooretheen	µg/L	<0.10
S	1,1-Dichloorethaan	µg/L	<0.20
S	1,2-Dichloorethaan	µg/L	<0.20
S	1,1,1-Trichloorethaan	µg/L	<0.10
S	1,1,2-Trichloorethaan	µg/L	<0.10
S	cis 1,2-Dichlooretheen	µg/L	<0.10

Nr.	Monsteromschrijving	Datum monstername	Monster nr.
1	01, 101-1: 180-280	23-Feb-2018	9970631

kwaliteitswaarborg bodembeheer SIKB

Q: door RvA geaccrediteerde verrichting
A: AP04 erkende verrichting
S: AS SIKB erkende verrichting
V: VLAREL erkende verrichting
M: MCERTS erkend

Dit certificaat mag uitsluitend in zijn geheel worden gereproduceerd.

Eurofins Analytico B.V. is ISO 14001: 2004 gecertificeerd door TÜV en erkend door het Vlaamse Gewest (OVAM en Dep. Omgeving), het Brusselse Gewest (BIM), het Waalse Gewest (DGRNE-OWD) en door de overheid van Luxemburg (MEV).

TESTEN RvA L010

Eurofins Analytico B.V.

Gildeweg 42-46
3771 NB Barneveld
P.O. Box 459
3770 AL Barneveld NL

Tel. +31 (0)34 242 63 00
Fax +31 (0)34 242 63 99
E-mail info-env@eurofins.nl
Site www.eurofins.nl

BNP Paribas S.A. 227 9245 25
IBAN: NL71BNPA0227924525
BIC: BNPANL2A
KvK/CoC No. 09088623
BTW/VAT No. NL 8043.14.883.B01

eurofins — analytico®

Analysecertificaat

Uw project/verslagnummer	3363r001	Certificaatnummer/Versie	2018027808/1
Uw projectnaam	Vbo Brimweg	Startdatum	26-Feb-2018
Uw ordernummer		Rapportagedatum	01-Mar-2018/13:11
		Bijlage	A,B,C
Monsternemer	Jan Timmermans	Pagina	2/2
Monstermatrix	Water (AS3000)		

	Analyse	Eenheid	1
S	trans 1,2-Dichloroetheen	µg/L	<0.10
	CKW (som)	µg/L	<1.6
S	Tribroommethaan	µg/L	<0.20
S	Vinylchloride	µg/L	<0.10
S	1,1-Dichloroetheen	µg/L	<0.10
S	1,2-Dichloorethenen (Som) factor 0,7	µg/L	0.14 [1)]
S	1,1-Dichloorpropaan	µg/L	<0.20
S	1,2-Dichloorpropaan	µg/L	<0.20
S	1,3-Dichloorpropaan	µg/L	<0.20
S	Dichloorpropanen som factor 0.7	µg/L	0.42
	Minerale olie		
	Minerale olie (C10-C12)	µg/L	<10
	Minerale olie (C12-C16)	µg/L	<10
	Minerale olie (C16-C21)	µg/L	<10
	Minerale olie (C21-C30)	µg/L	<15
	Minerale olie (C30-C35)	µg/L	<10
	Minerale olie (C35-C40)	µg/L	<10
S	Minerale olie totaal (C10-C40)	µg/L	<50

Nr.	Monsteromschrijving	Datum monstername	Monster nr.
1	01, 101-1: 180-280	23-Feb-2018	9970631

kwaliteitswaarborg bodembeheer SIKB

Q: door RvA geaccrediteerde verrichting
A: AP04 erkende verrichting
S: AS SIKB erkende verrichting
V: VLAREL erkende verrichting
M: MCERTS erkend

Akkoord
Pr.coörd.
VA

Dit certificaat mag uitsluitend in zijn geheel worden gereproduceerd.

Eurofins Analytico B.V. is ISO 14001: 2004 gecertificeerd door TÜV en erkend door het Vlaamse Gewest (OVAM en Dep. Omgeving), het Brusselse Gewest (BIM), het Waalse Gewest (DGRNE-OWD) en door de overheid van Luxemburg (MEV).

TESTEN RvA L010

Eurofins Analytico B.V.

Gildeweg 42-46
3771 NB Barneveld
P.O. Box 459
3770 AL Barneveld NL

Tel. +31 (0)34 242 63 00
Fax +31 (0)34 242 63 99
E-mail info-env@eurofins.nl
Site www.eurofins.nl

BNP Paribas S.A. 227 9245 25
IBAN: NL71BNPA0227924525
BIC: BNPANL2A
KvK/CoC No. 09088623
BTW/VAT No. NL 8043.14.883.B01

eurofins | analytico®

Bijlage (A) met deelmonsterinformatie behorende bij analysecertificaat 2018027808/1

Monster nr.	Boornr	Omschrijving	Van	Tot	Barcode	Monsteromschrijving
9970631	1		180	280	0680263220	01, 101-1: 180-280
9970631	1		180	280	0680313908	
9970631	1		180	280	0800644712	

Eurofins Analytico B.V.

Gildeweg 42-46
3771 NB Barneveld
P.O. Box 459
3770 AL Barneveld NL

Tel. +31 (0)34 242 63 00
Fax +31 (0)34 242 63 99
E-mail info-env@eurofins.nl
Site www.eurofins.nl

BNP Paribas S.A. 227 9245 25
IBAN: NL71BNPA0227924525
BIC: BNPANL2A
KvK/CoC No. 09088623
BTW/VAT No. NL 8043.14.883.B01

Eurofins Analytico B.V. is ISO 14001: 2004 gecertificeerd door TÜV en erkend door het Vlaamse Gewest (OVAM en Dep. Omgeving), het Brusselse Gewest (BIM), het Waalse Gewest (DGRNE-OWD) en door de overheid van Luxemburg (MEV).

Bijlage (B) met opmerkingen behorende bij analysecertificaat 2018027808/1

Opmerking 1)

De toetswaarde van de som is gelijk aan de sommatie van 0,7*RG

Eurofins Analytico B.V.

Gildeweg 42-46
3771 NB Barneveld
P.O. Box 459
3770 AL Barneveld NL

Tel. +31 (0)34 242 63 00
Fax +31 (0)34 242 63 99
E-mail info-env@eurofins.nl
Site www.eurofins.nl

BNP Paribas S.A. 227 9245 25
IBAN: NL71BNPA0227924525
BIC: BNPANL2A
KvK/CoC No. 09088623
BTW/VAT No. NL 8043.14.883.B01

Eurofins Analytico B.V. is ISO 14001: 2004 gecertificeerd door TÜV en erkend door het Vlaamse Gewest (OVAM en Dep. Omgeving), het Brusselse Gewest (BIM), het Waalse Gewest (DGRNE-OWD) en door de overheid van Luxemburg (MEV).

eurofins | analytico®

Bijlage (C) met methodeverwijzingen behorende bij analysecertificaat 2018027808/1

Analyse	Methode	Techniek	Methode referentie
Aromaten (BTEXN)	W0254	HS-GC-MS	Cf. pb 3130-1
Barium (Ba)	W0421	ICP-MS	Cf. pb 3110-3 en cf. NEN-EN-ISO 17294-2
Cadmium (Cd)	W0421	ICP-MS	Cf. pb 3110-3 en cf. NEN-EN-ISO 17294-2
Kobalt (Co)	W0421	ICP-MS	Cf. pb 3110-3 en cf. NEN-EN-ISO 17294-2
Koper (Cu)	W0421	ICP-MS	Cf. pb 3110-3 en cf. NEN-EN-ISO 17294-2
Kwik (Hg)	W0421	ICP-MS	Cf. pb 3110-3 en cf. NEN-EN-ISO 17294-2
Molybdeen (Mo)	W0421	ICP-MS	Cf. pb 3110-3 en cf. NEN-EN-ISO 17294-2
Nikkel (Ni)	W0421	ICP-MS	Cf. pb 3110-3 en cf. NEN-EN-ISO 17294-2
Lood (Pb)	W0421	ICP-MS	Cf. pb 3110-3 en cf. NEN-EN-ISO 17294-2
Zink (Zn)	W0421	ICP-MS	Cf. pb 3110-3 en cf. NEN-EN-ISO 17294-2
Xylenen som AS3000	W0254	HS-GC-MS	Cf. pb 3130-1
Styreen	W0254	HS-GC-MS	Cf. pb 3130-1
VOCl (11)	W0254	HS-GC-MS	Cf. pb 3130-1
Tribroommethaan (Bromoform)	W0254	HS-GC-MS	Cf. pb 3130-1
Vinylchloride	W0254	HS-GC-MS	Cf. pb 3130-1
1,1-Dichlooretheen	W0254	HS-GC-MS	Cf. pb 3130-1
DiClEtheen som AS3000	W0254	HS-GC-MS	Cf. pb 3130-1
1,1-Dichloorpropaan	W0254	HS-GC-MS	Cf. pb 3130-1
1,2-Dichloorpropaan	W0254	HS-GC-MS	Cf. pb 3130-1
1,3-Dichloorpropaan	W0254	HS-GC-MS	Cf. pb 3130-1
DiChlprop. som AS3000	W0254	HS-GC-MS	Cf. pb 3130-1
Minerale olie (C10-C40)	W0215	GC-FID	Cf. pb 3110-5

Nadere informatie over de toegepaste onderzoeksmethoden alsmede een classificatie van de meetonzekerheid staan vermeld in ons overzicht "Specificaties analysemethoden", versie juni 2016.

Eurofins Analytico B.V.

Gildeweg 42-46
3771 NB Barneveld
P.O. Box 459
3770 AL Barneveld NL

Tel. +31 (0)34 242 63 00
Fax +31 (0)34 242 63 99
E-mail info-env@eurofins.nl
Site www.eurofins.nl

BNP Paribas S.A. 227 9245 25
IBAN: NL71BNPA0227924525
BIC: BNPANL2A
KvK/CoC No. 09088623
BTW/VAT No. NL 8043.14.883.B01

Eurofins Analytico B.V. is ISO 14001: 2004 gecertificeerd door TÜV en erkend door het Vlaamse Gewest (OVAM en Dep. Omgeving), het Brusselse Gewest (BIM), het Waalse Gewest (DGRNE-OWD) en door de overheid van Luxemburg (MEV).

bijlage 6
referenties

1. Nederlands Normalisatie-Instituut, *bodem-landbodem, onderzoeksstrategie voor het uitvoeren van vooronderzoek bij verkennend en nader onderzoek NEN 5725*, zonder plaats, december 2017.

2. Nederlands Normalisatie-instituut, *bodem-landbodem, Strategie voor het uitvoeren van verkennend bodemonderzoek – Onderzoek naar de milieuhygiënische kwaliteit van bodem en grond NEN 5740*:A1, februari 2016.

3. *Protocol 2001*, plaatsen van handboringen en peilbuizen, maken van boorbeschrijvingen, nemen van grondmonsters en waterpassen, SIKB versie 3.2, december 2013.

4. *Protocol 2002*, het nemen van grondwatermonsters, SIKB versie 4.0, december 2013.

5. *Leidraad Bodembescherming,* Den Haag, september 1990, (bijgewerkte uitgave).

6. Dienst Grondwaterverkenning TNO, *Grondwaterkaart van Nederland centrale slenk,* Delft/Oosterwolde, november 1983.

7. RIVM, *Aanpak van veldonderzoek bij gevallen van lokale bodemverontreiniging*, Den Haag, januari 1985 (Reeks Bodembescherming nr. 56).

8. Ministerie van VROM, *Circulaire bodemsanering 2013*, Den Haag, 2013.

9. Ministerie van VROM, *Besluit Bodemkwaliteit*, Den Haag, november 2007

10. Ministerie van VROM, *Regeling Bodemkwaliteit*, Den Haag, december 2007

11. Ministerie van VROM, *Besluit Uniforme Saneringen*, Den Haag, februari 2006