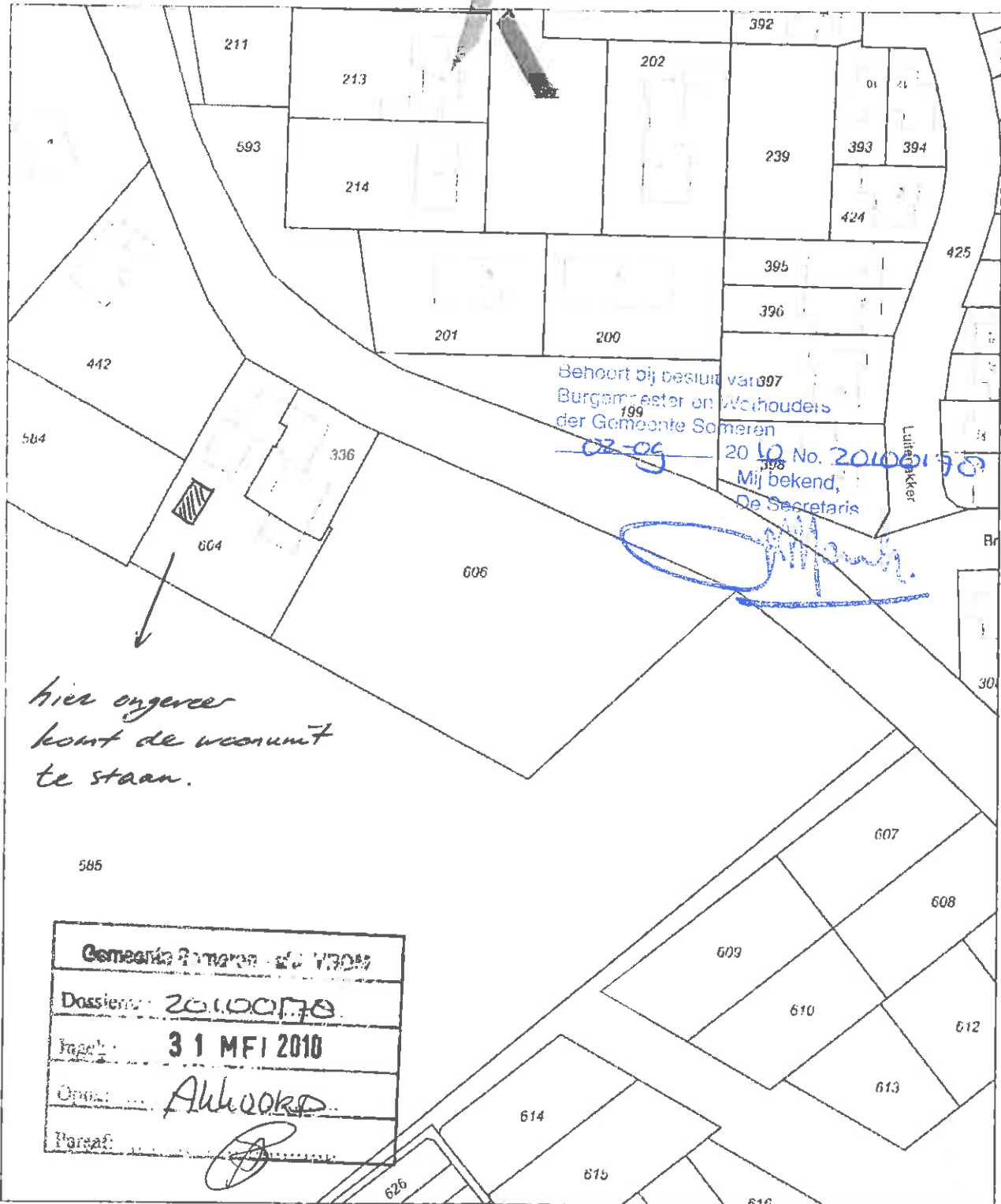



OPZICHTER

Uittreksel Kadastrale Kaart



Gemeente Someren - W 1304
Dossier: 20100178
Dagte: 31 MEI 2010
Opmerking: <i>Afhoeken</i>
Parasaf: <i>[Signature]</i>



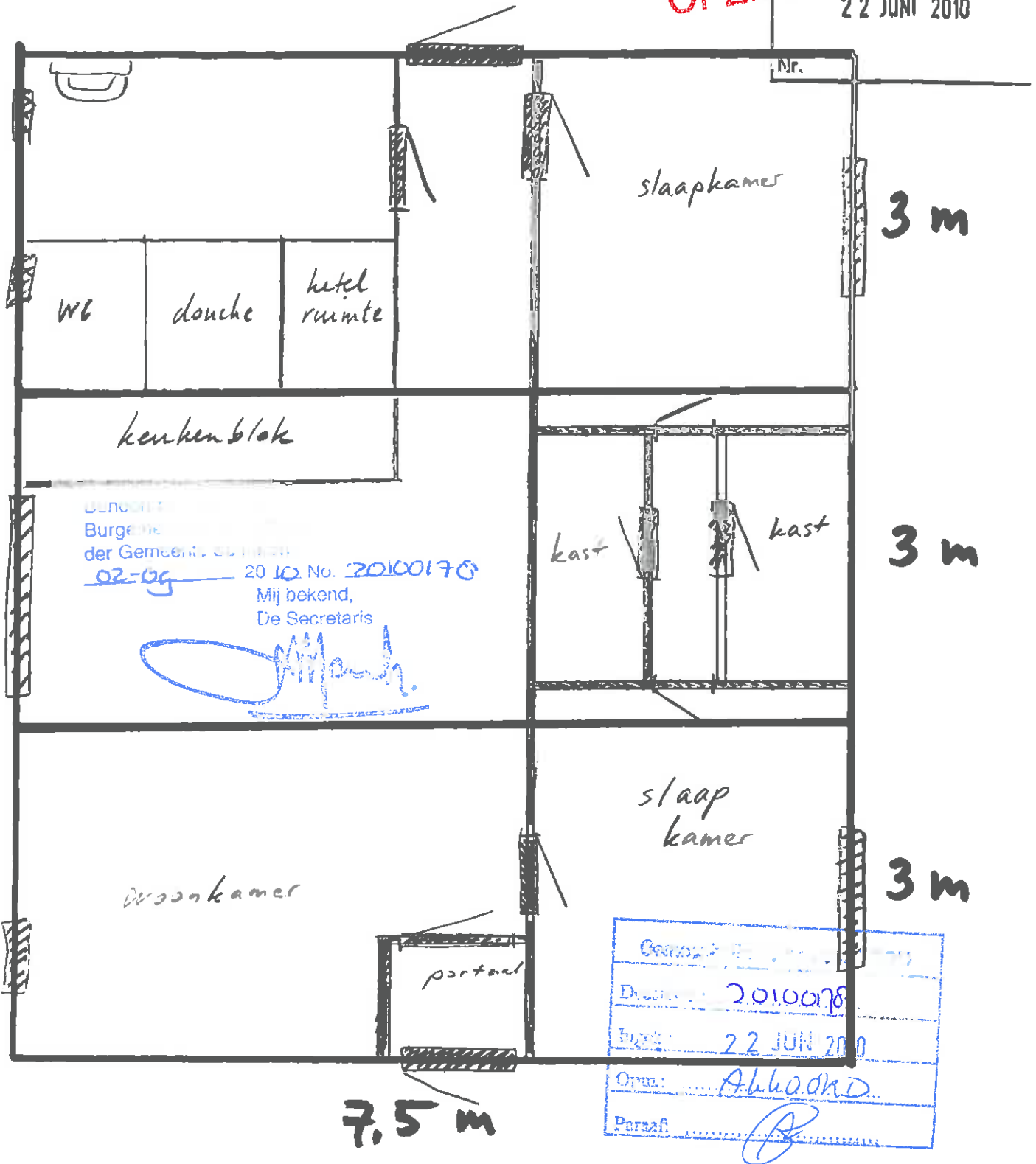
Deze kaart is noordgericht	Schaal 1 1000	
12345 Perceelnummer Huisnummer — Kadastrale grens — Bebouwing — Overige topografie	Kadastrale gemeente Sectie: Perceel	
<small>Voor een meer uitgebreid uittreksel: FINDERVOCHT 22 versien van 2009 Of aanvullend van het kadastrale en de openbare registers</small>		<small>Aan dit uittreksel kunnen geen bezwaarschriften worden ontbonden De Dienst voor het kadastrale en de openbare registers behoudt zich de informatie actuele eigendomsrechten voor, waaronder het auteursrecht en het databankrecht</small>

Plattegrond tydelijke woonunit kromvenweg 8 VEOM
(nummer VROM 20100178)

BOVENAANZICHT

Gemeente Someren
AANKOMEN
22 JUNI 2010

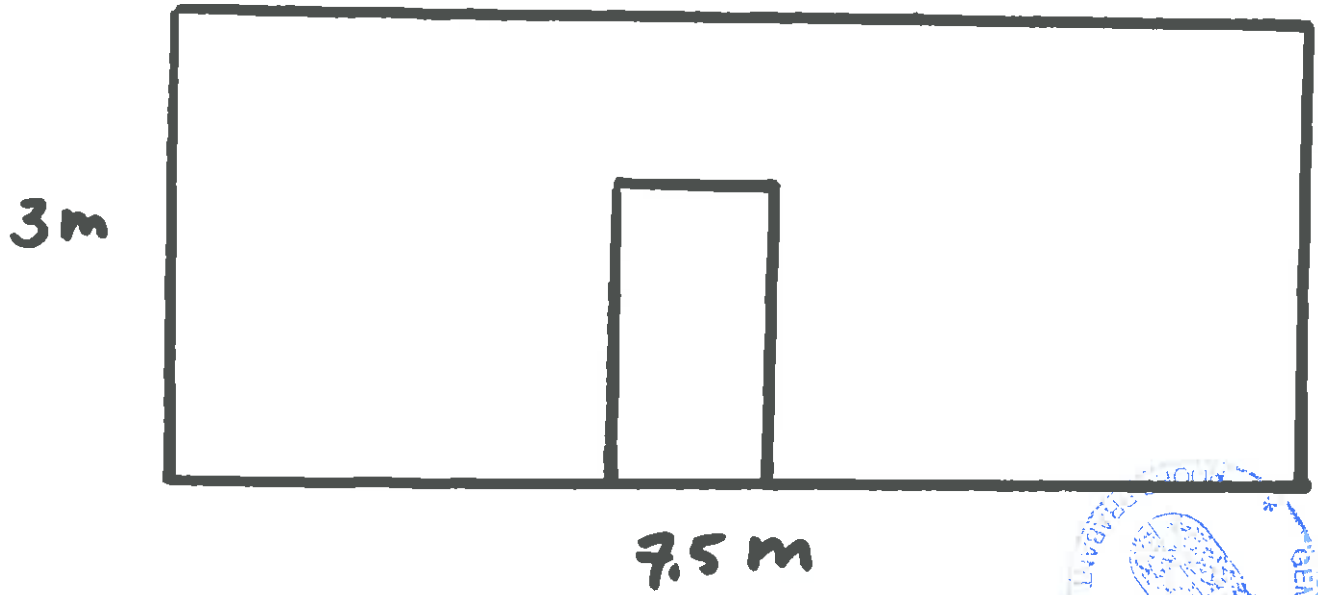
OPZICHTER



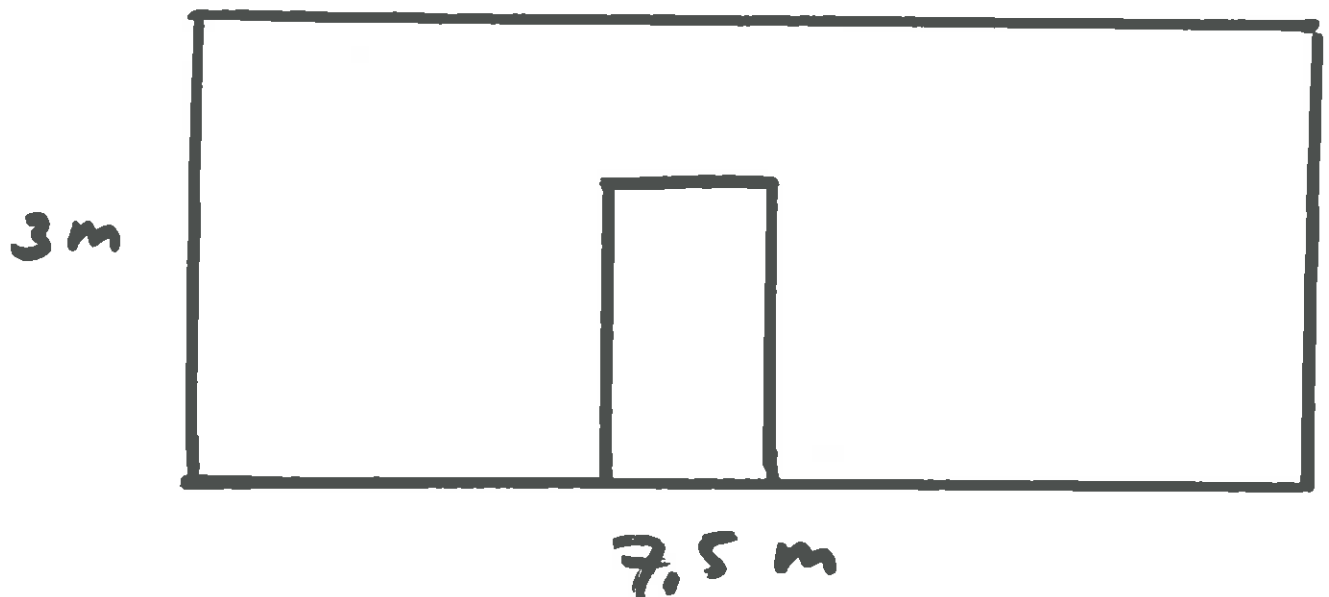
3 geschakelde units van elk 3 x 7,5

F. Vermenten
kromvenweg 8
/

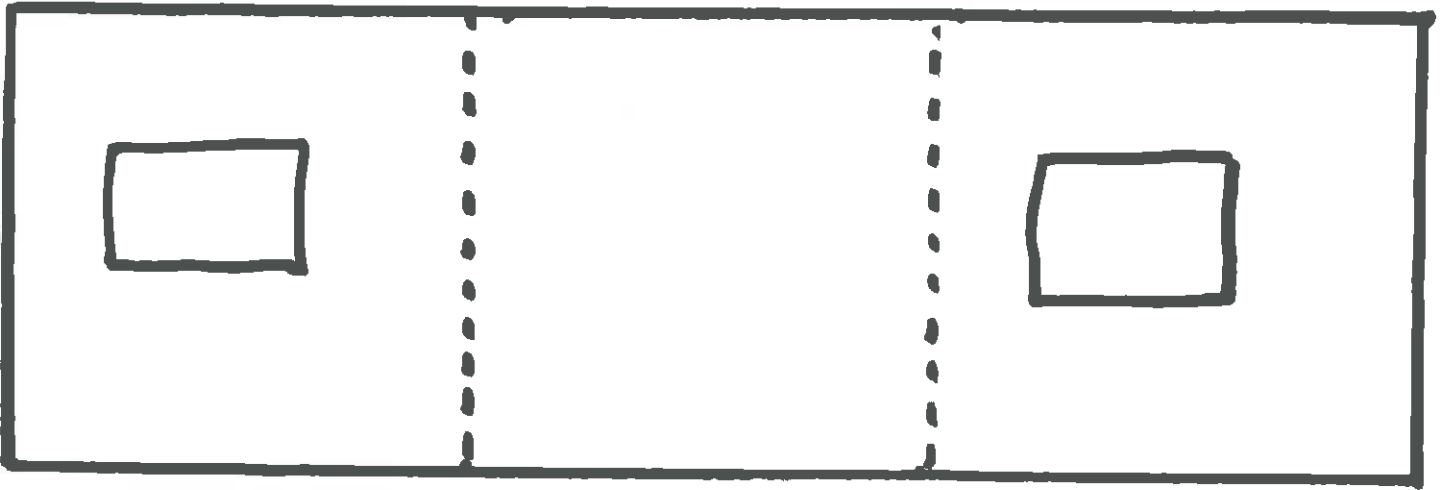
VOORAANZICHT



ACHTER AANZICHT

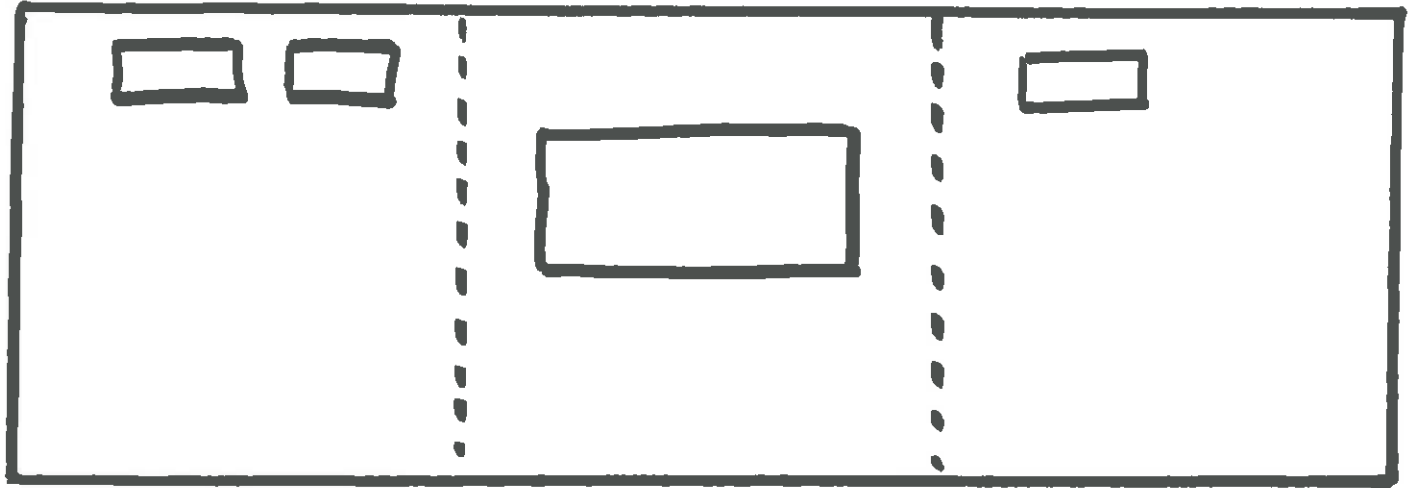


ZYKANT RECHTS



9m

ZYKANT LINKS



9m